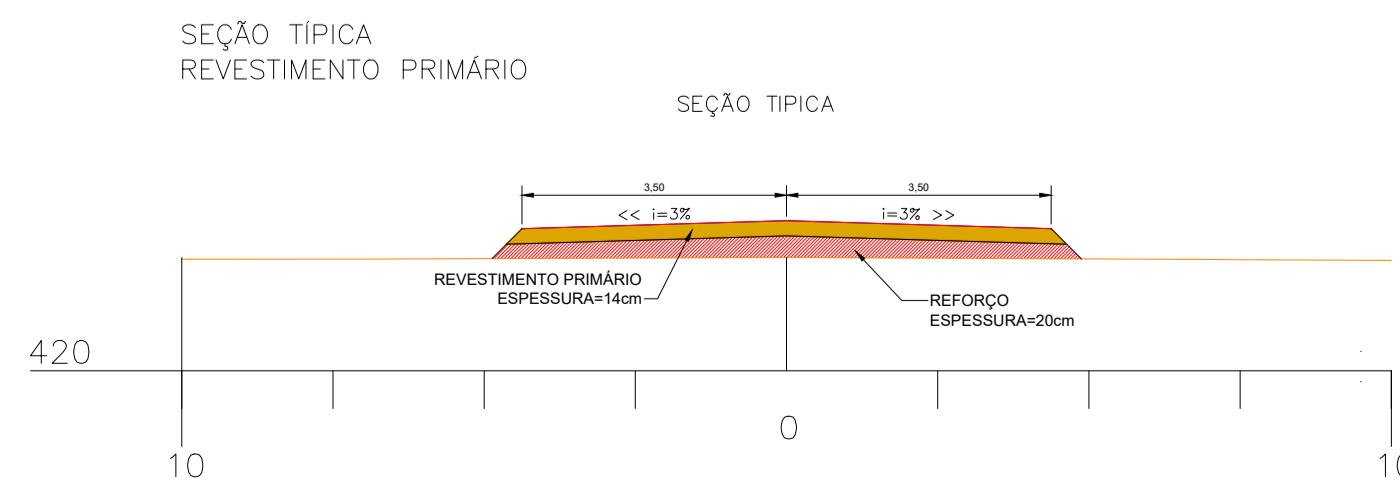
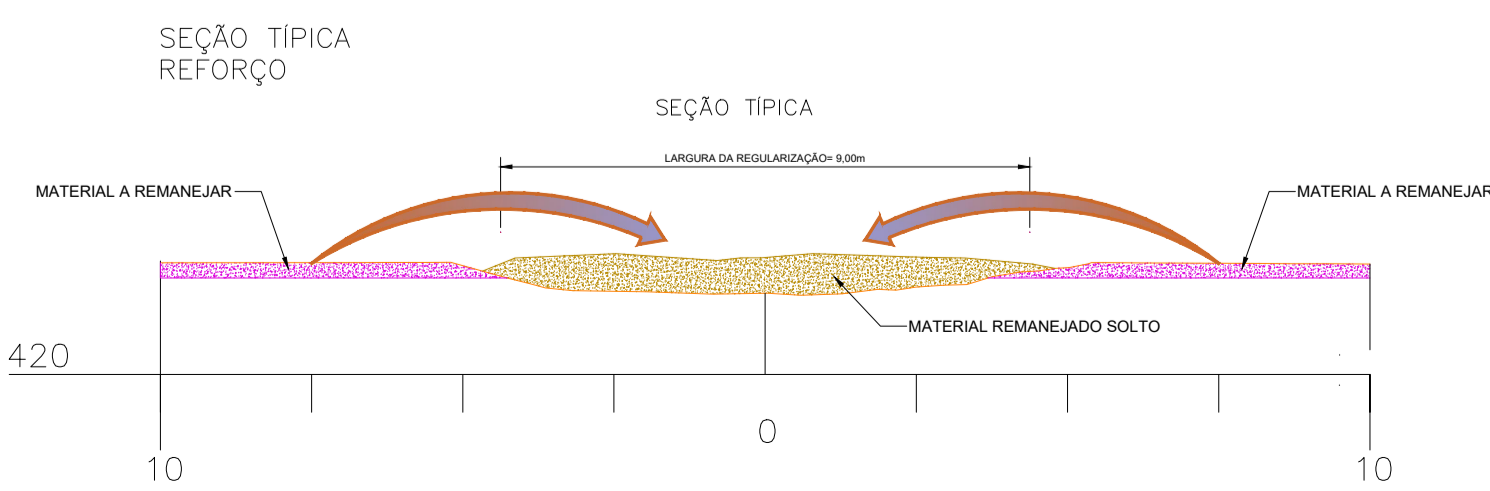


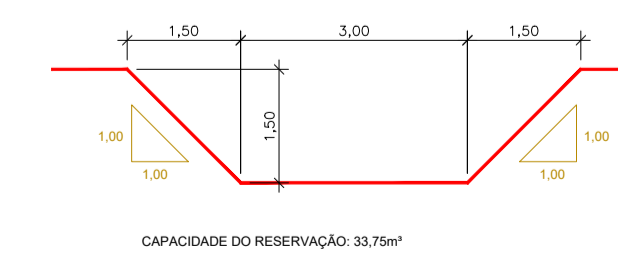
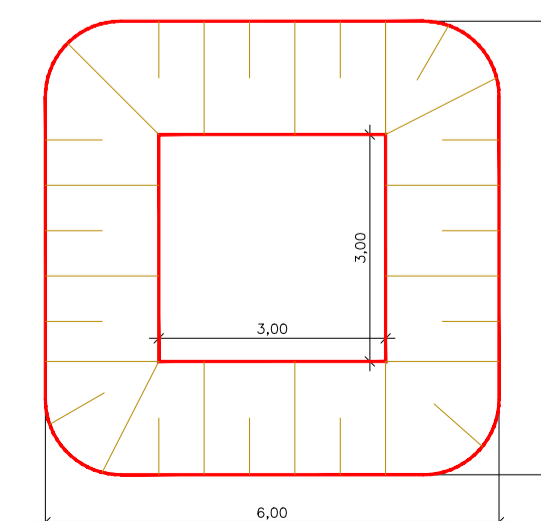
PERFIL LONGITUDINAL
esc.: V.: 1:200 - H.: 1:2000

NOTAS

- * ESTAQUEAMENTO ESTA A CADA 50 METROS.
- * DMT FORNECIDO PELO CONTRATANTE
- * AS MEDIDAS ESTÃO EM METROS

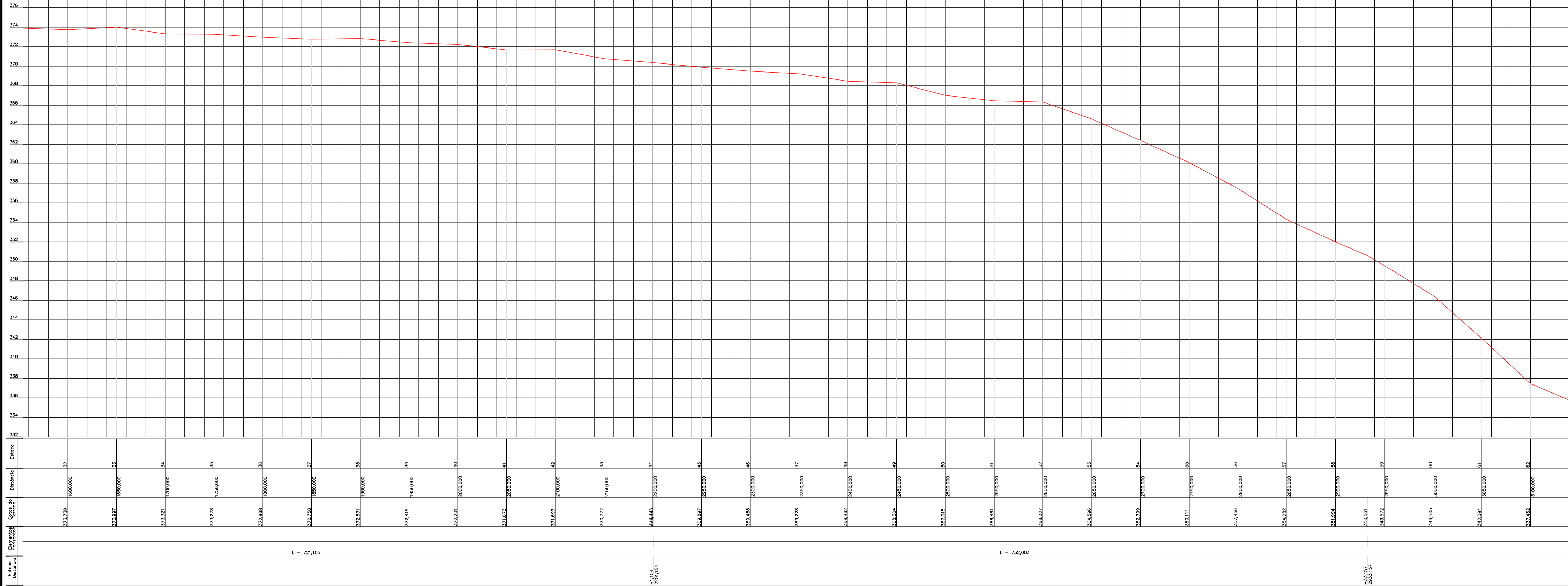
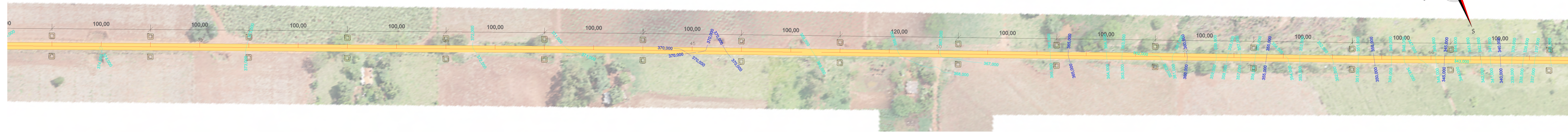


DETALHE DAS CAIXAS DE CAPTAÇÃO
esc.: 1:100



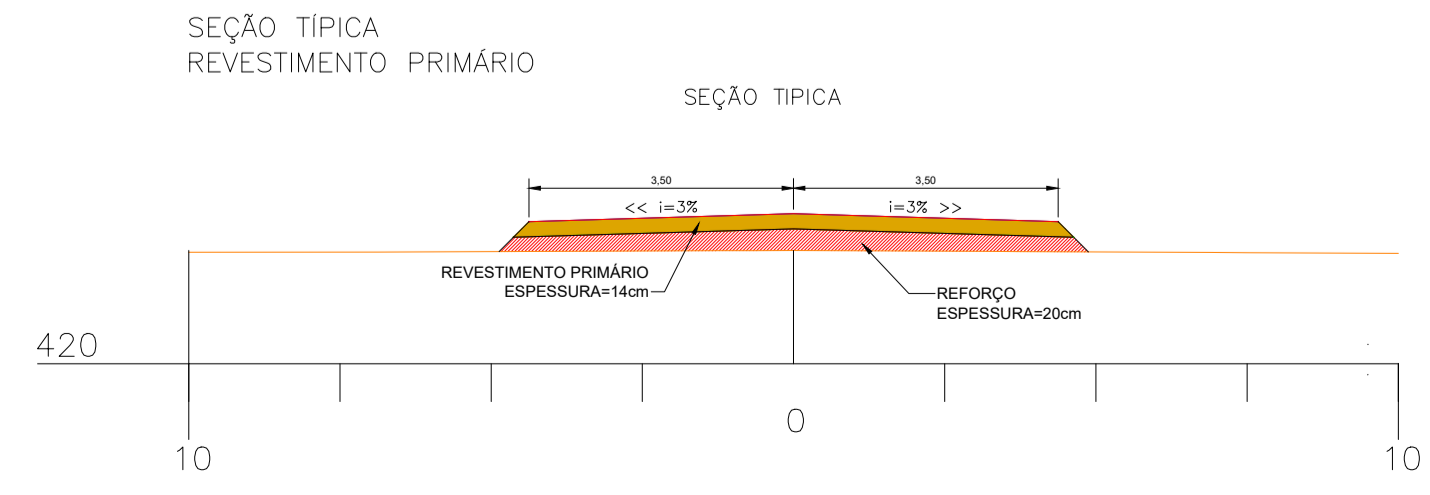
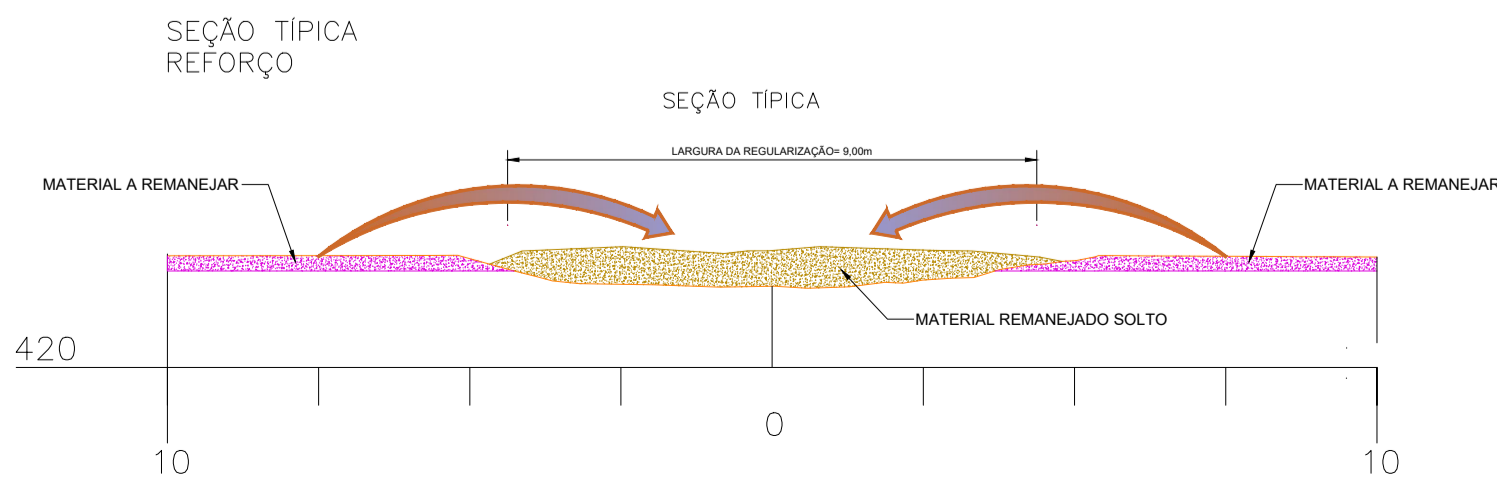
APPROVADO

TÍTULO			
RECUPERAÇÃO DE ESTRADAS VICINAIS PROJETO DE CASCALHAMENTO			
Proprietário	Autoria de projeto		
	Renan Aiala de Brito Engenheiro Civil CREA-MS 62.037-D		
PREFEITURA MUNICIPAL DE VICENTINA CNPJ 24.644.502/0001-13	Local Linha do Barreirinho Zona rural do município de Vicentina/MS.		
Conteúdo	LAYOUT DA ESTRADA E PERFIL LONGITUDINAL LINHA DO BARREIRINHO		Prancha 01/03
data: OUT/2023	desenho:	revisão:	escala: indicadas

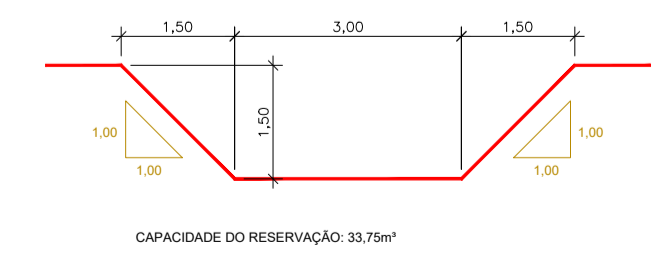
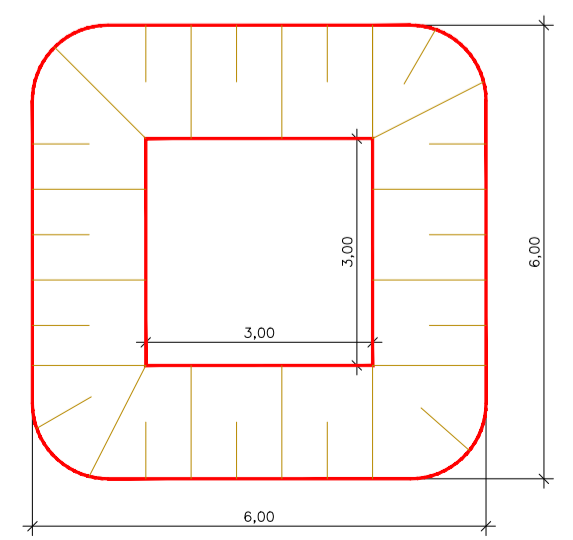


PERFIL LONGITUDINAL
esc.: V.: 1:200 - H.: 1:2000

- NOTAS**
- * ESTAQUEAMENTO ESTA A CADA 50 METROS.
 - * DMT FORNECIDO PELO CONTRATANTE
 - * AS MEDIDAS ESTÃO EM METROS

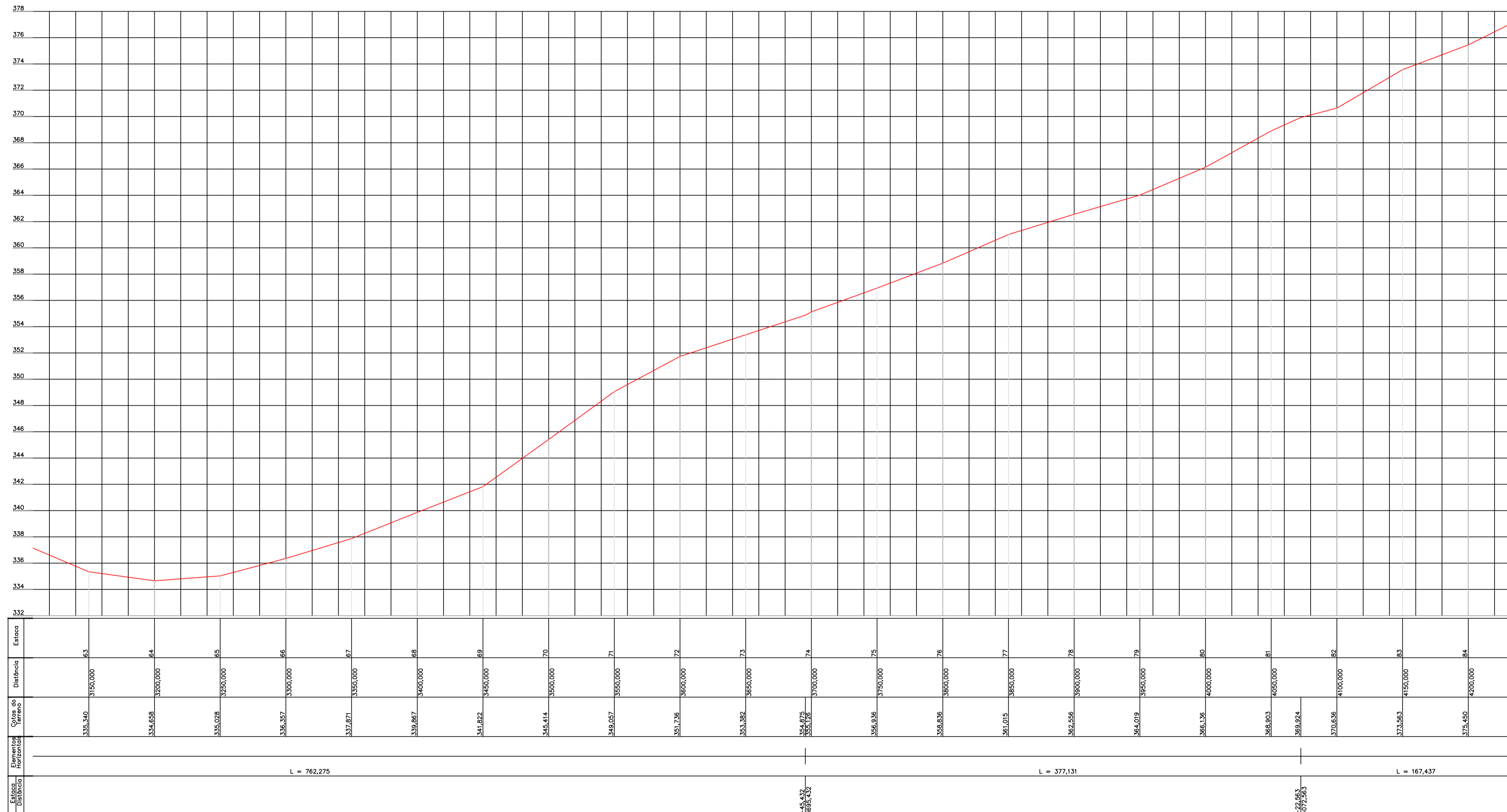
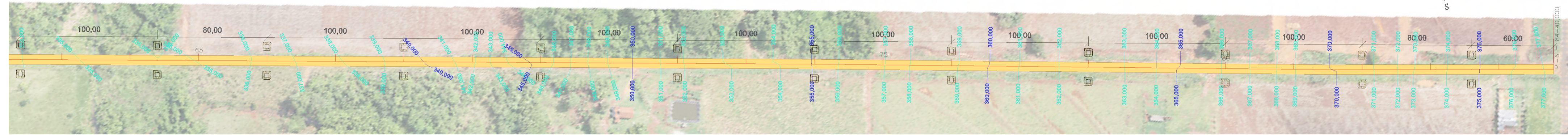
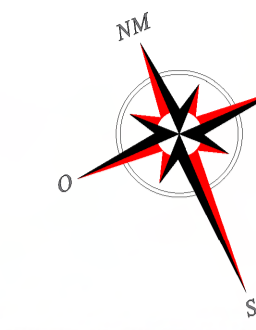


DETALHE DAS CAIXAS DE CAPTAÇÃO
esc.: 1:100



APPROVADO

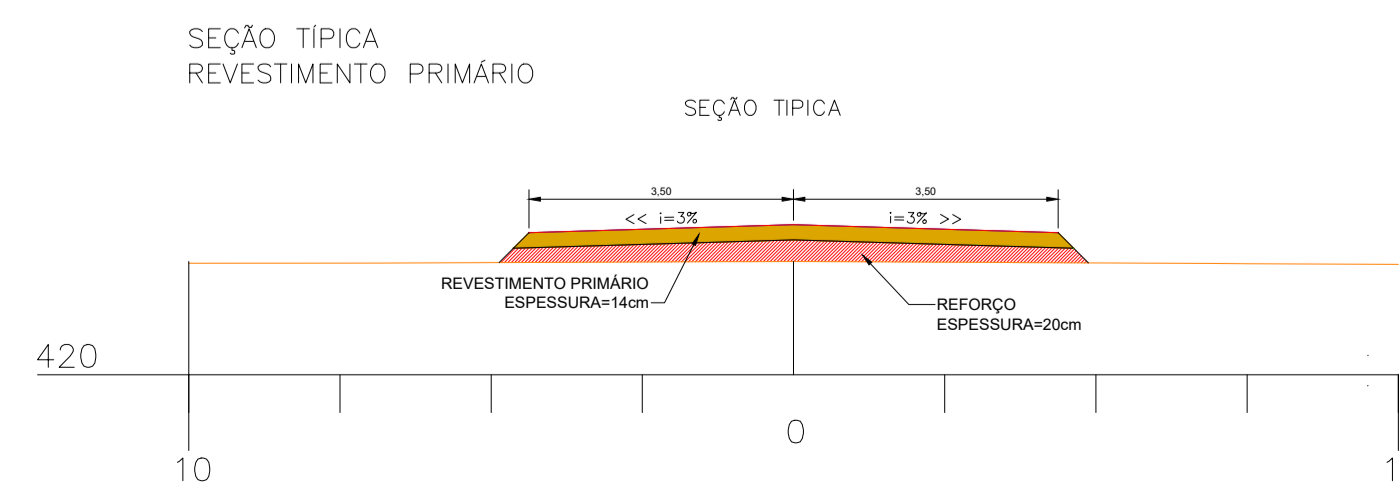
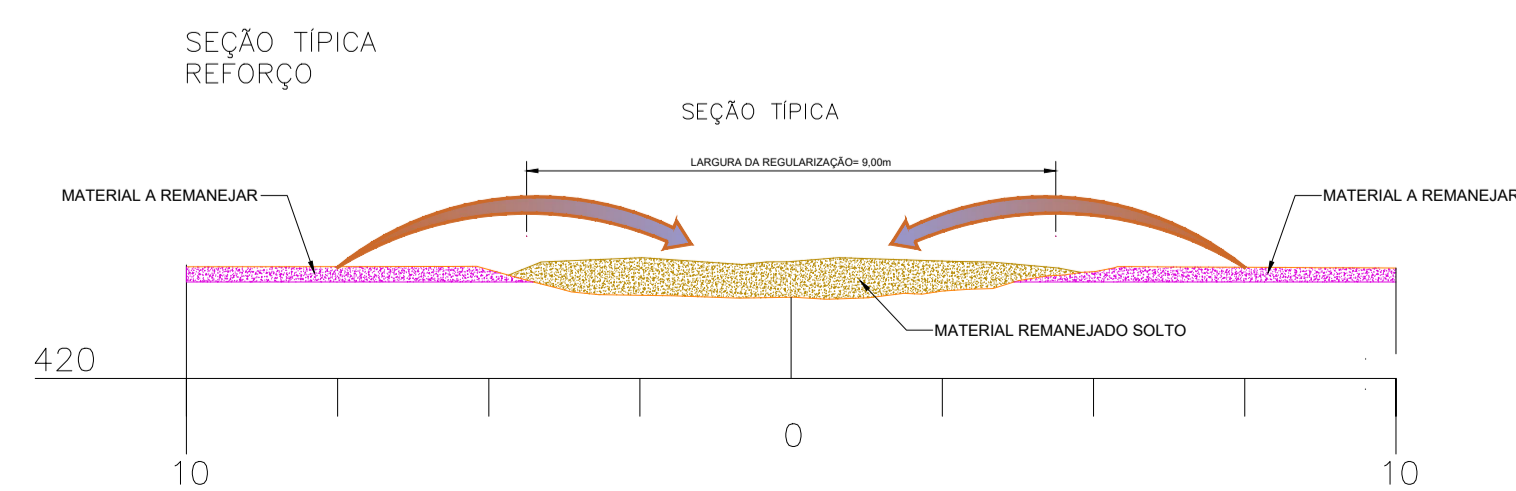
TÍTULO RECUPERAÇÃO DE ESTRADAS VICINAIS PROJETO DE CASCALHAMENTO			
Proprietário PREFEITURA MUNICIPAL DE VICENTINA CNPJ 24.644.502/0001-13		Autoria de projeto Renan Aiala de Brito Engenheiro Civil CREA-MS 62.037-D	
Conteúdo LAYOUT DA ESTRADA E PERFIL LONGITUDINAL LINHA DO BARREIRINHO		Local Linha do Barreirinho Zona rural do município de Vicentina/MS.	Prancha 02/03
data: OUT/2023	desenho:	revisão:	escala: indicadas



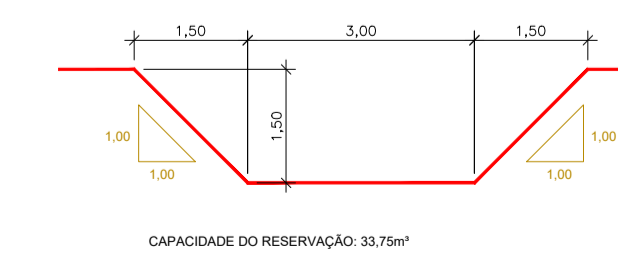
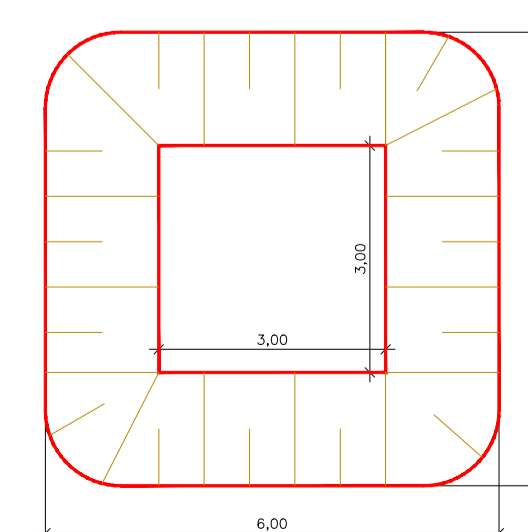
PERFIL LONGITUDINAL
esc.: V.: 1:200 - H.: 1:2000

NOTAS

- * ESTAQUEAMENTO ESTA A CADA 50 METROS.
- * DMT FORNECIDO PELO CONTRATANTE
- * AS MEDIDAS ESTÃO EM METROS



DETALHE DAS CAIXAS DE CAPTAÇÃO
esc.: 1:100



APPROVADO

TÍTULO			
RECUPERAÇÃO DE ESTRADAS VICINAIS PROJETO DE CASCALHAMENTO			
Proprietário	Autoria de projeto		
	Renan Aiala de Brito		
PREFEITURA MUNICIPAL DE VICENTINA CNPJ 24.644.502/0001-13	RENAN AIALA DE BRITO Engenheiro Civil CREA-MS 62.037-D		
Conteúdo	Local	Prancha	
LAYOUT DA ESTRADA E PERFIL LONGITUDINAL LINHA DO BARREIRINHO	Linha do Barreirinho Zona rural do município de Vicentina/MS.	03/03	
data: OUT/2023	desenho:	revisão:	escala: indicadas