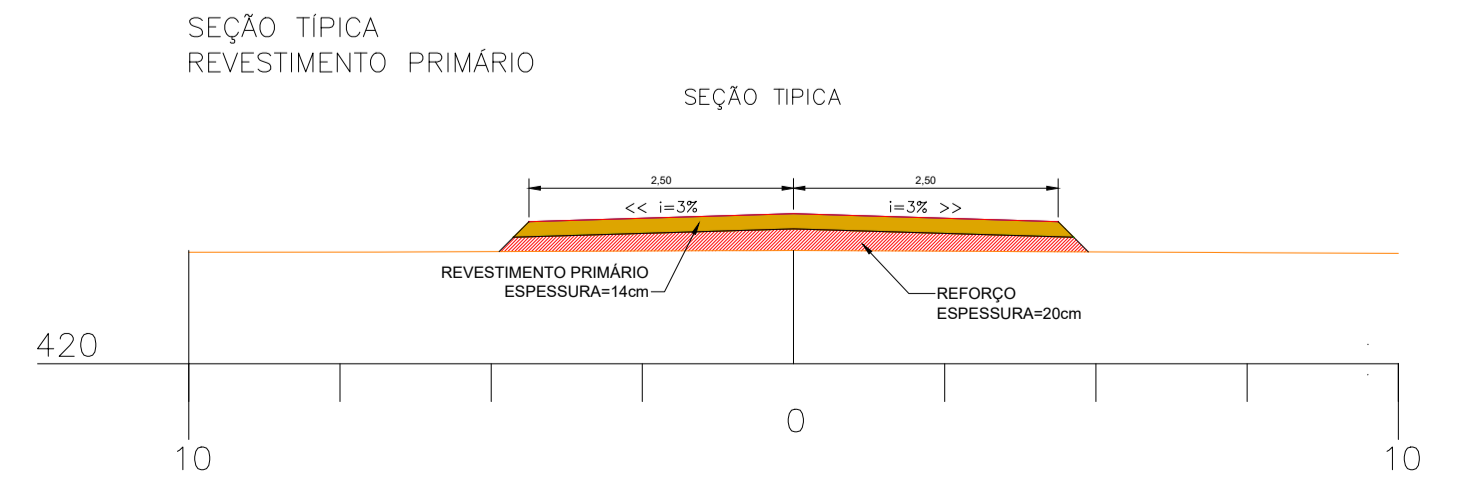
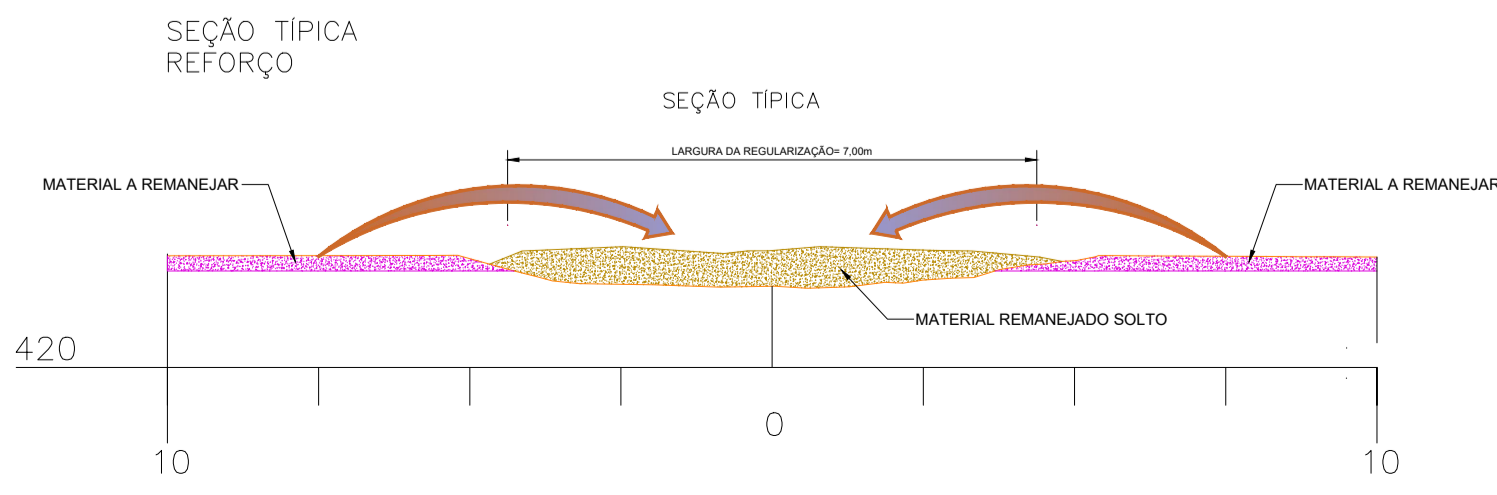


Estaca	Distância Horizontal	Cotas de Terreno	Estaca	Distância Horizontal	Cotas de Terreno
0	0,000	409,389	20	1050,000	420,029
1	50,000	410,330	21	1050,000	420,041
2	100,000	411,624	22	1100,000	418,828
3	150,000	412,445	23	1150,000	417,402
4	200,000	413,873	24	1200,000	416,390
5	250,000	413,841	25	1250,000	416,550
6	300,000	414,864	26	1300,000	415,174
7	350,000	415,648	27	1350,000	415,167
8	400,000	416,528	28	1400,000	413,337
9	450,000	416,850	29	1450,000	413,068
10	500,000	417,589	30	1500,000	413,091
11	550,000	417,834			
12	600,000	419,223			
13	650,000	419,730			
14	700,000	420,081			
15	750,000	420,201			
16	800,000	420,378			
17	850,000	420,584			
18	900,000	420,711			
19	950,000	420,629			
20	1000,000	420,589			
21	1050,000	420,341			
22	1100,000	420,029			
23	1150,000	418,828			
24	1200,000	418,881			
25	1250,000	416,588			
26	1300,000	417,402			
27	1350,000	416,390			
28	1400,000	415,174			
29	1450,000	415,167			
30	1500,000	413,337			
31	1550,000	413,068			

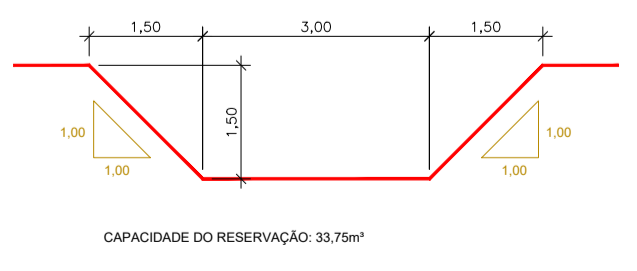
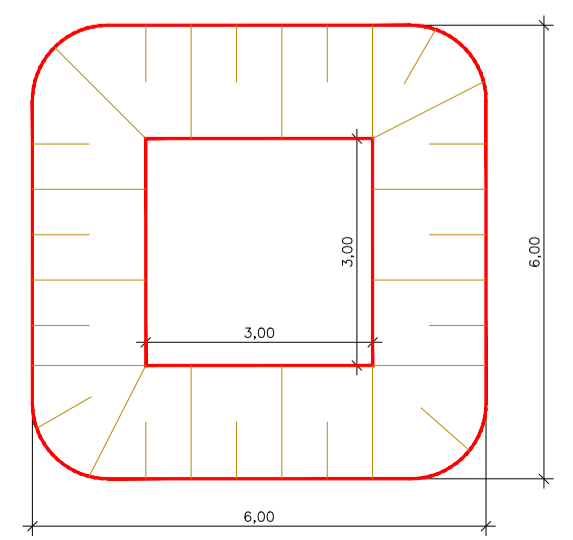
PERFIL LONGITUDINAL
esc.: V.: 1:200 - H.: 1:2000

NOTAS

- * ESTAQUEAMENTO ESTA A CADA 50 METROS.
- * DMT FORNECIDO PELO CONTRATANTE.
- * AS MEDIDAS ESTÃO EM METROS.

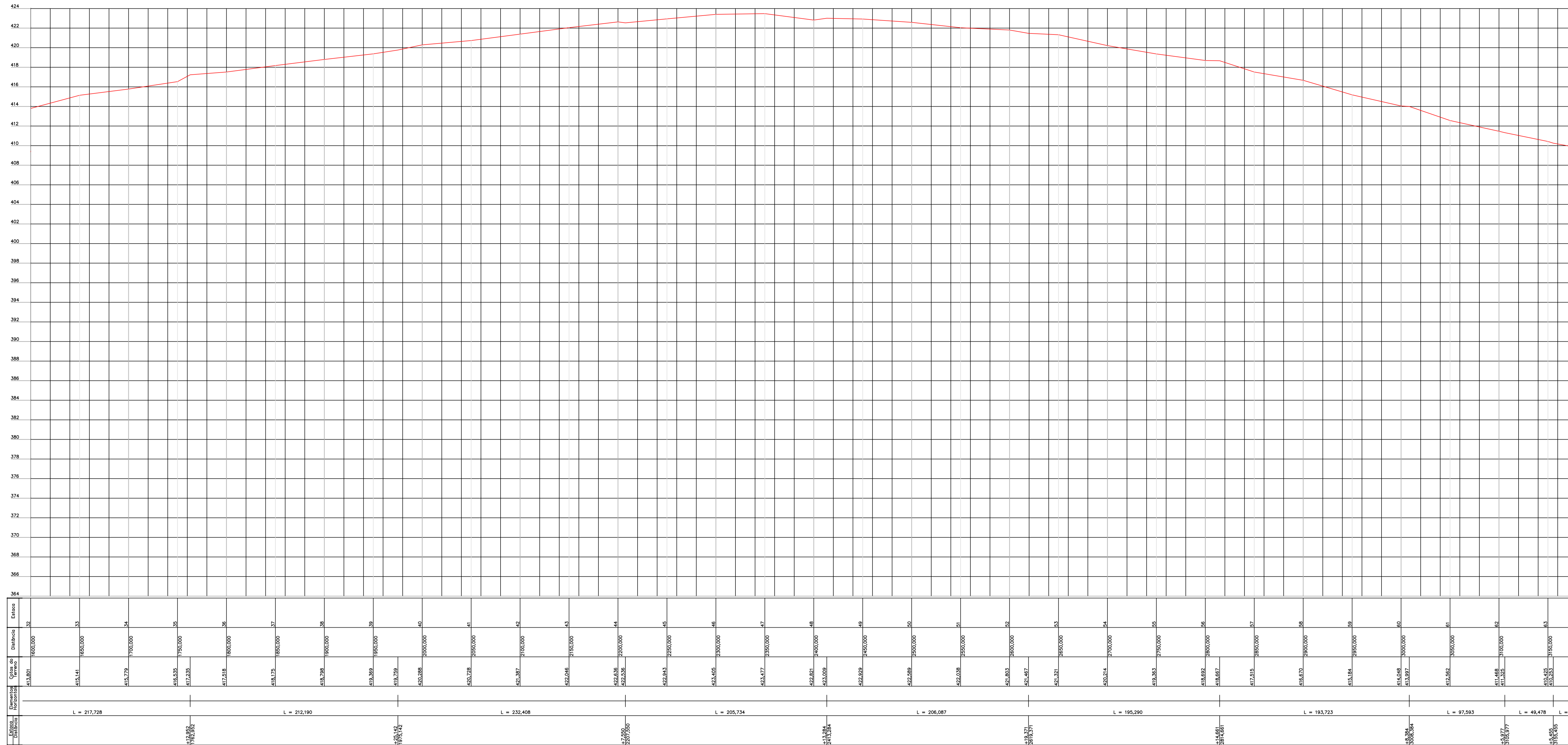


DETALHE DAS CAIXAS DE CAPTAÇÃO
esc.: 1:100



APROVADO

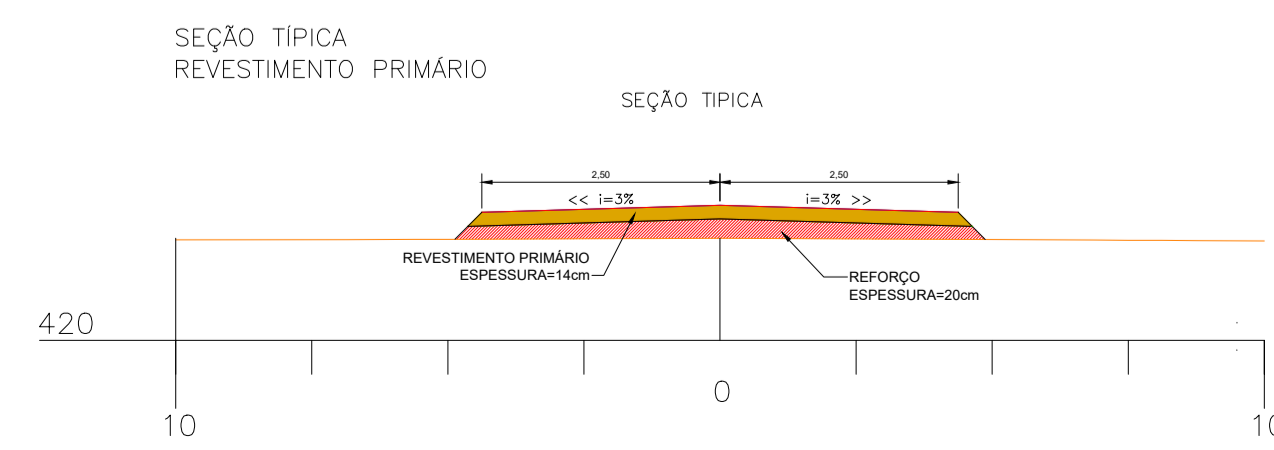
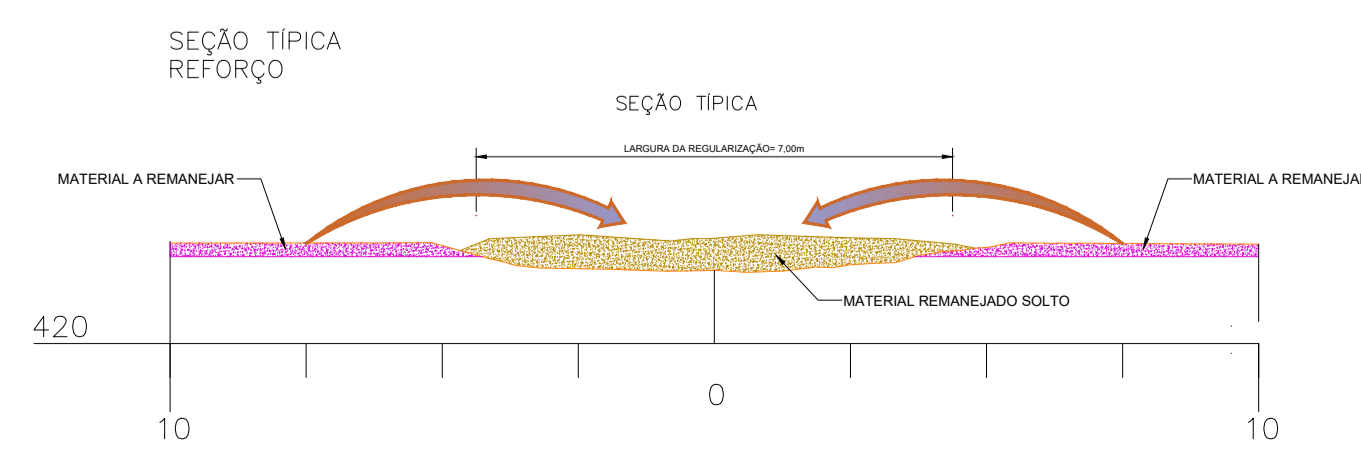
<p>TÍTULO</p> <p>RECUPERAÇÃO DE ESTRADAS VICINAIS</p> <p>PROJETO DE CASCALHAMENTO</p>	
<p>Proprietário</p> <p>PREFEITURA MUNICIPAL DE VICENTINA</p> <p>CNPJ 24.644.502/0001-13</p>	<p>Autoria de projeto</p> <p>Renan Aiala de Brito</p> <p>Engenheiro Civil</p> <p>CREA-MS 62.037-D</p>
<p>Conteúdo</p> <p>LAYOUT DA ESTRADA E PERFIL LONGITUDINAL</p> <p>TRAVESSÃO SR. MOREIRA</p>	<p>Local</p> <p>Travessão Sr. Moreira</p> <p>Zona rural do município de Vicentina/MS.</p>
<p>data: OUT/2023</p> <p>desenho:</p> <p>revisão:</p> <p>escala: indicadas</p>	<p>Prancha</p> <p>01/03</p>



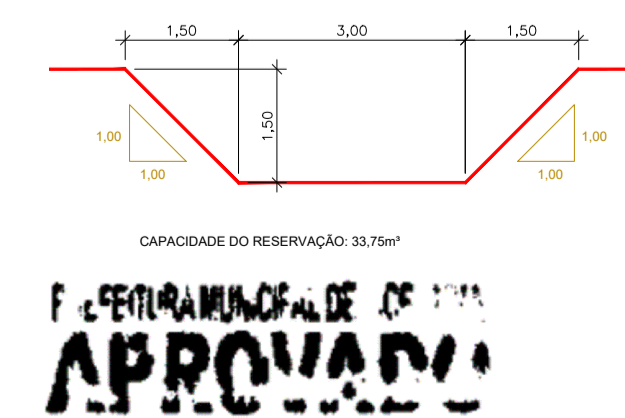
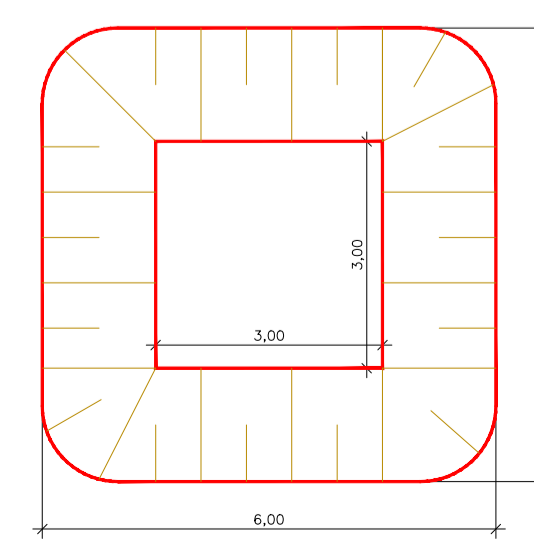
PERFIL LONGITUDINAL
esc.: V.: 1:200 - H.: 1:2000

NOTAS

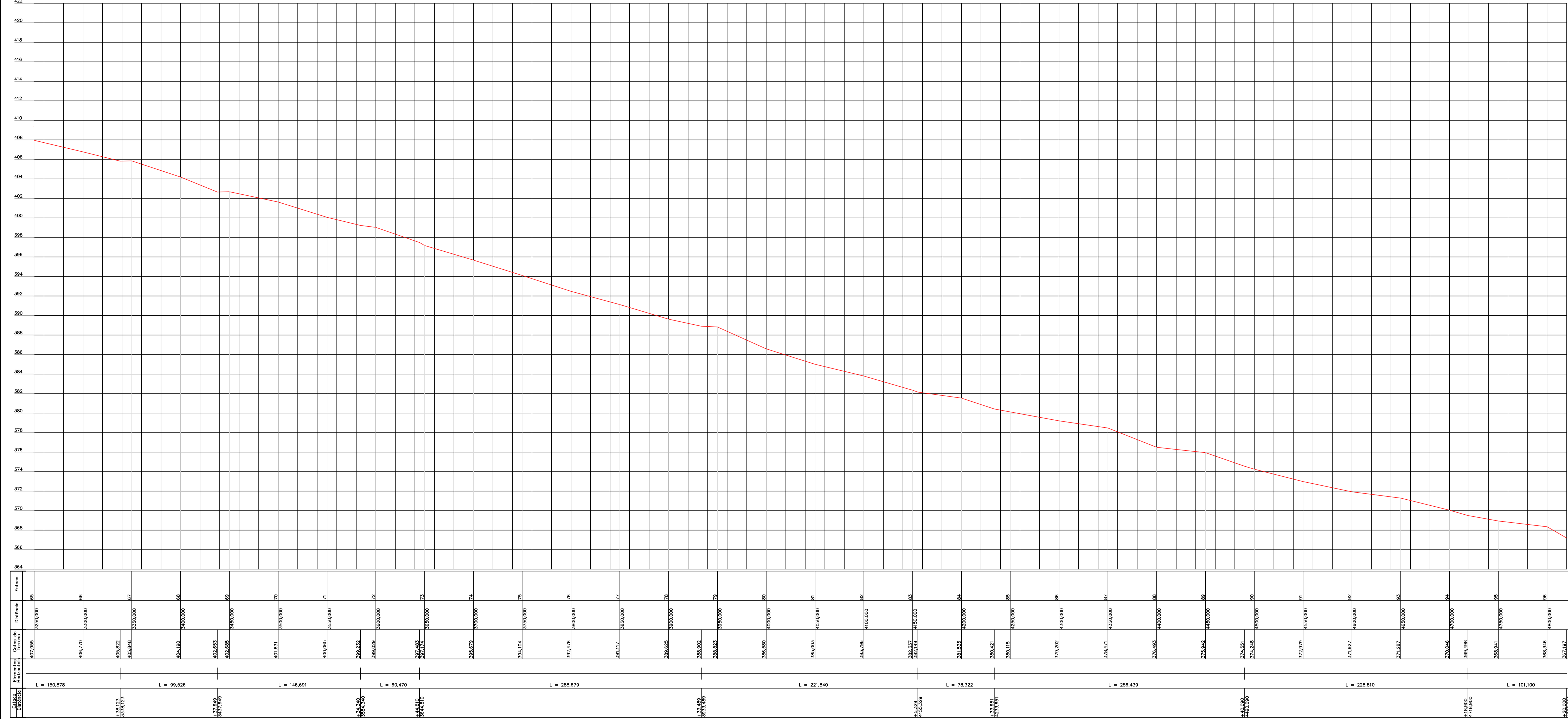
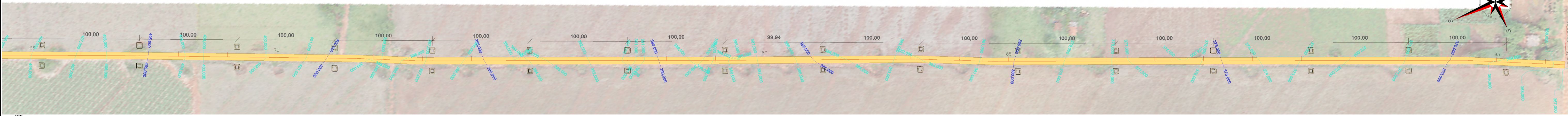
- * ESTAQUEAMENTO ESTA A CADA 50 METROS.
- * DMT FORNECIDO PELO CONTRATANTE.
- * AS MEDIDAS ESTÃO EM METROS.



DETALHE DAS CAIXAS DE CAPTAÇÃO
esc.: 1:100

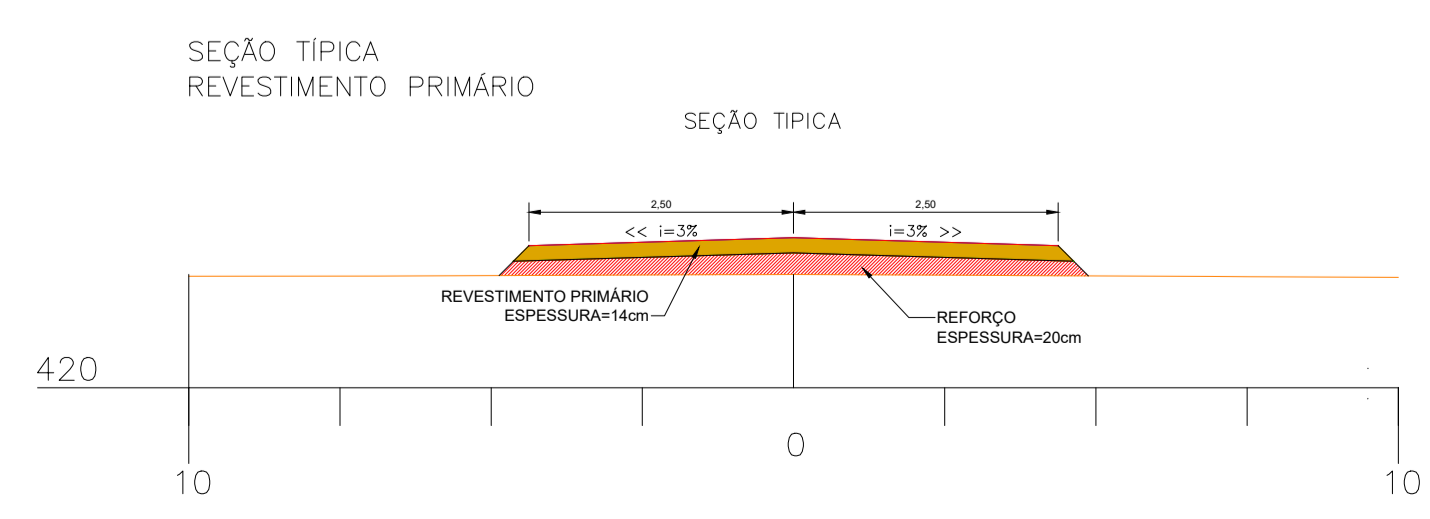
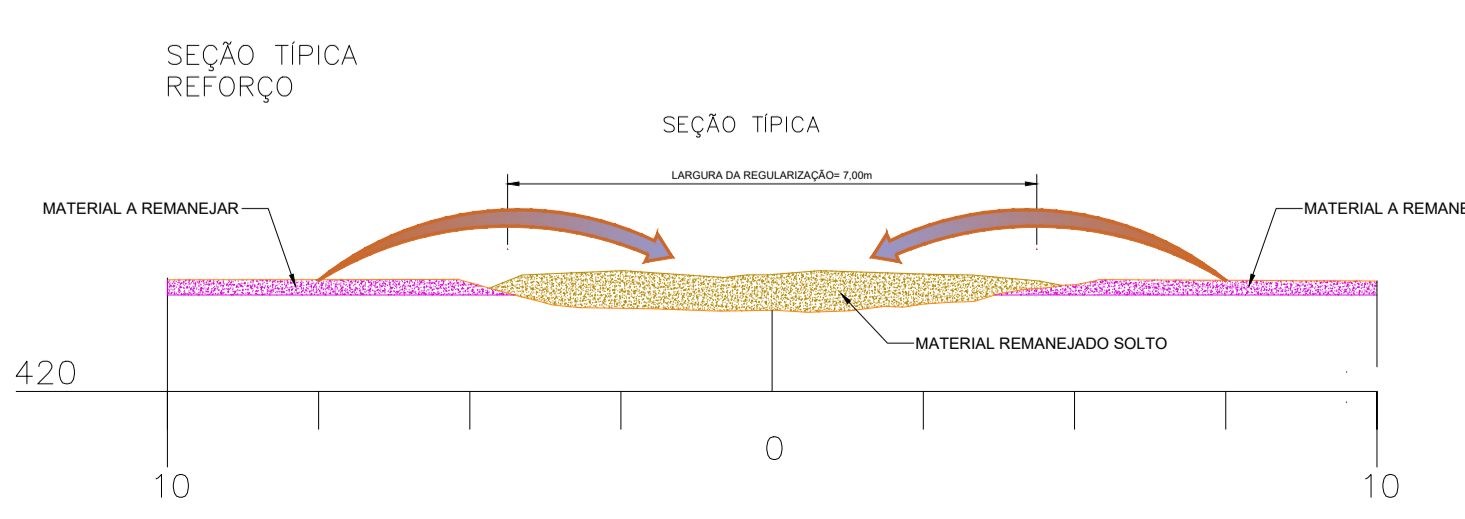


TÍTULO			
RECUPERAÇÃO DE ESTRADAS VICINAIS PROJETO DE CASCALHAMENTO			
Proprietário	Autoria de projeto		
	Renan Aiala de Brito		
PREFEITURA MUNICIPAL DE VICENTINA CNPJ 24.644.502/0001-13	RENAN AIALA DE BRITO Engenheiro Civil CREA-MS 62.037-D		
Conteúdo	Local	Prancha	
LAYOUT DA ESTRADA E PERFIL LONGITUDINAL TRAVESSÃO SR. MOREIRA	Travessão Sr. Moreira Zona rural do município de Vicentina/MS.	02/03	
data: OUT/2023	desenho:	revisão:	escala: indicadas

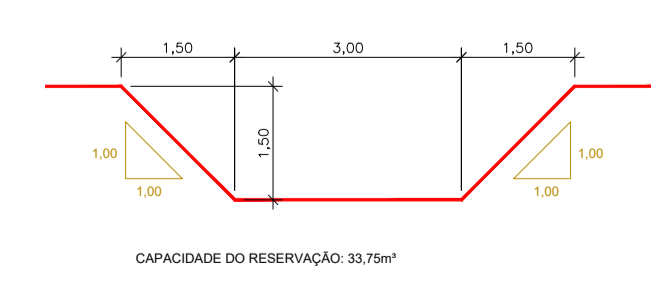
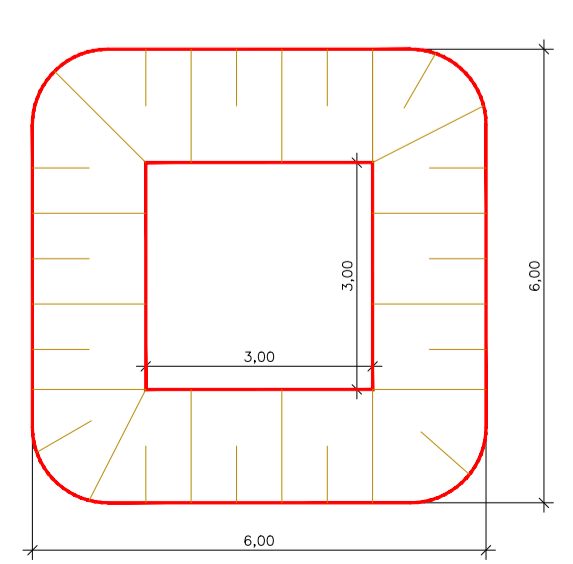


PERFIL LONGITUDINAL
esc.: V.: 1:200 - H.: 1:2000

- NOTAS**
- * ESTAQUEAMENTO ESTA A CADA 50 METROS.
 - * DMT FORNECIDO PELO CONTRATANTE.
 - * AS MEDIDAS ESTÃO EM METROS.



DETALHE DAS CAIXAS DE CAPTAÇÃO
esc.: 1:100



APPROVADO

TÍTULO RECUPERAÇÃO DE ESTRADAS VICINAIS PROJETO DE CASCALHAMENTO	
Proprietário PREFEITURA MUNICIPAL DE VICENTINA CNPJ 24.644.502/0001-13	Autoria de projeto RENAN AIALA DE BRITO Engenheiro Civil CREA-MS 62.037-D
Conteúdo LAYOUT DA ESTRADA E PERFIL LONGITUDINAL TRAVESSÃO SR. MOREIRA	Local Travessão Sr. Moreira Zona rural do município de Vicentina/MS.
data: OUT/2023	desenho: [assinatura]
revisão:	escala: indicadas
Prancha 03/03	