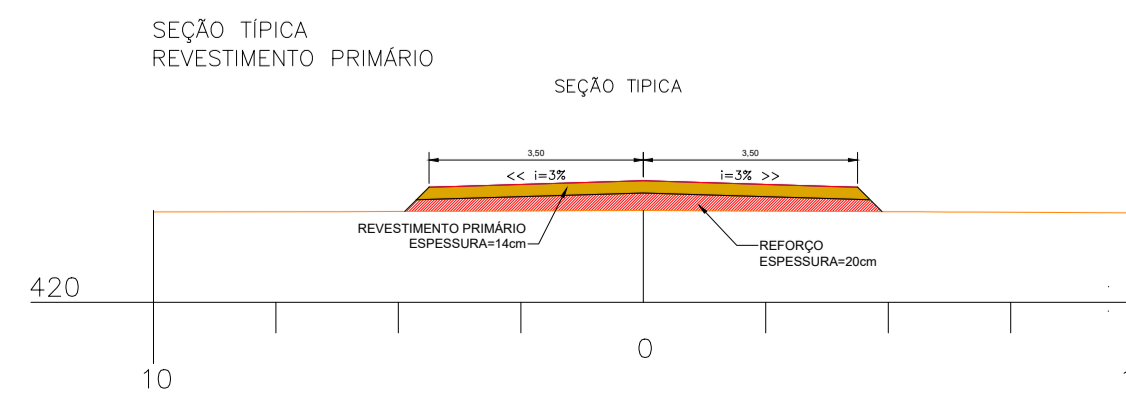
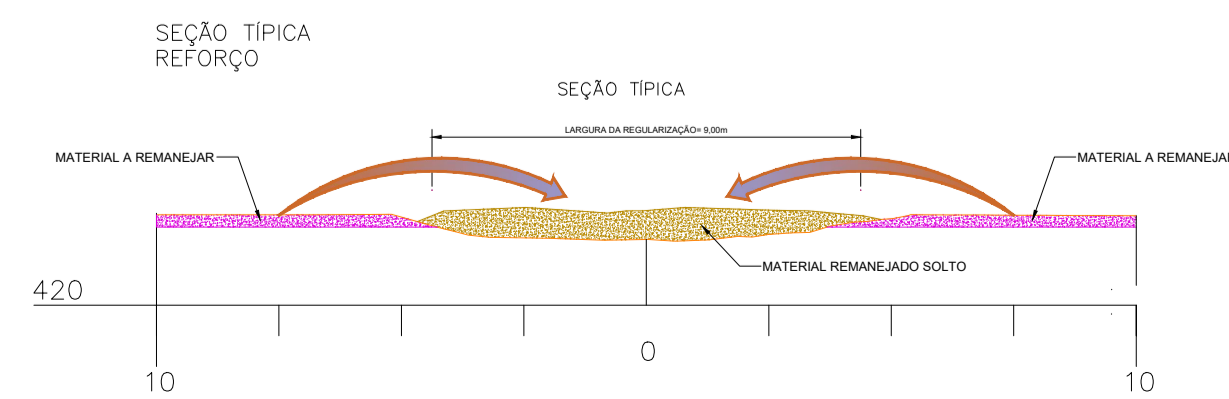


Estação	Distância	Distância Horizontal	Distância Vertical
0	0,000		
1	50,000		
2	100,000		
3	150,000		
4	200,000		
5	250,000		
6	300,000		
7	350,000		
8	400,000		
9	450,000		
10	500,000		
11	550,000		
12	600,000		
13	650,000		
14	700,000		
15	750,000		
16	800,000		
17	850,000		
18	900,000		
19	950,000		
20	1000,000		
21	1050,000		
22	1100,000		
23	1150,000		
24	1200,000		
25	1250,000		
26	1300,000		
27	1350,000		
28	1400,000		
29	1450,000		
30	1500,000		
31	1550,000		

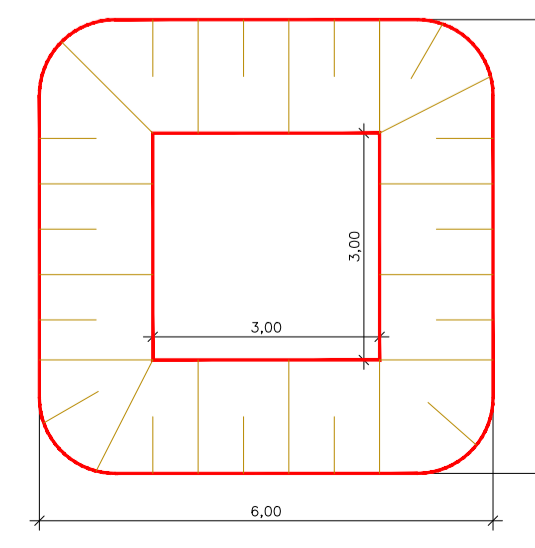
PERFIL LONGITUDINAL
esc.: V. 1:200 - H. 1:2000

NOTAS

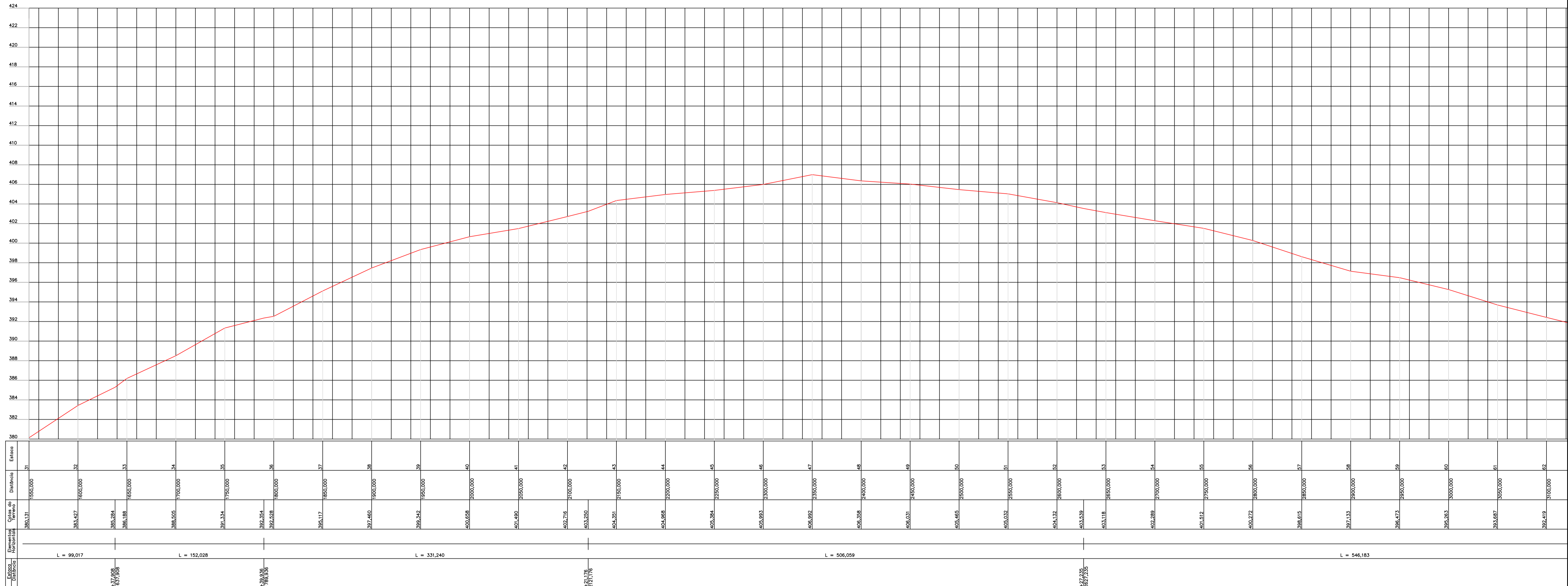
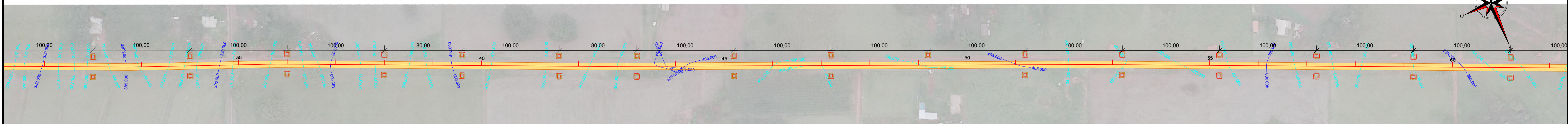
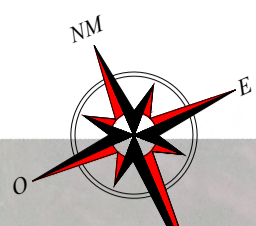
- * ESTAQUEAMENTO ESTA A CADA 50 METROS.
- * DMT FORNECIDO PELO CONTRATANTE.
- * AS MEDIDAS ESTÃO EM METROS.



DETALHE DAS CAIXAS DE CAPTAÇÃO
esc.: 1:100



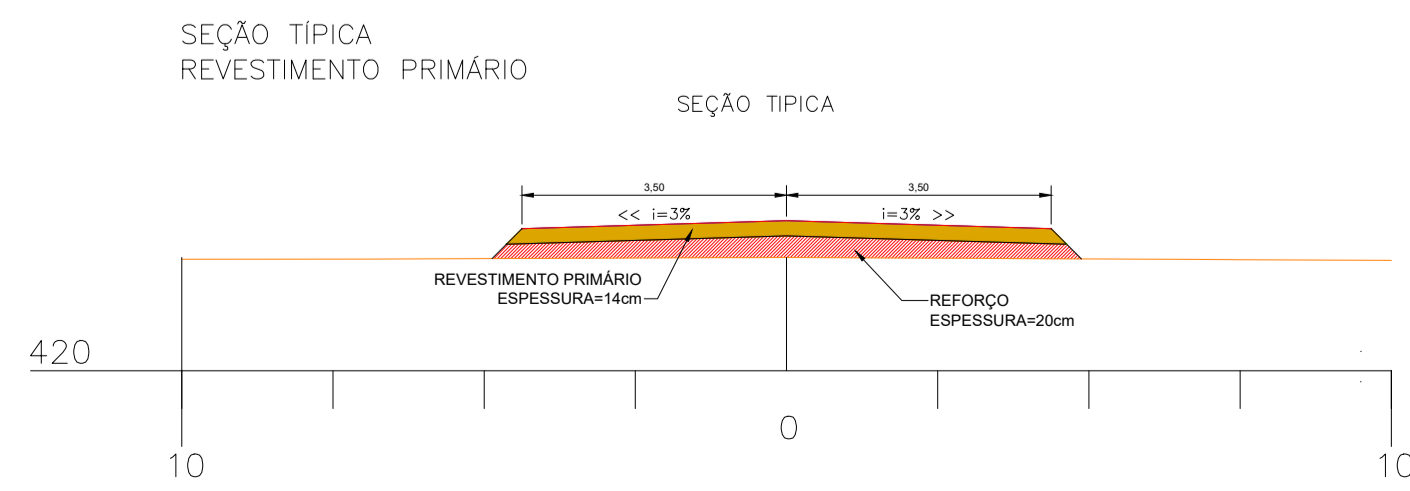
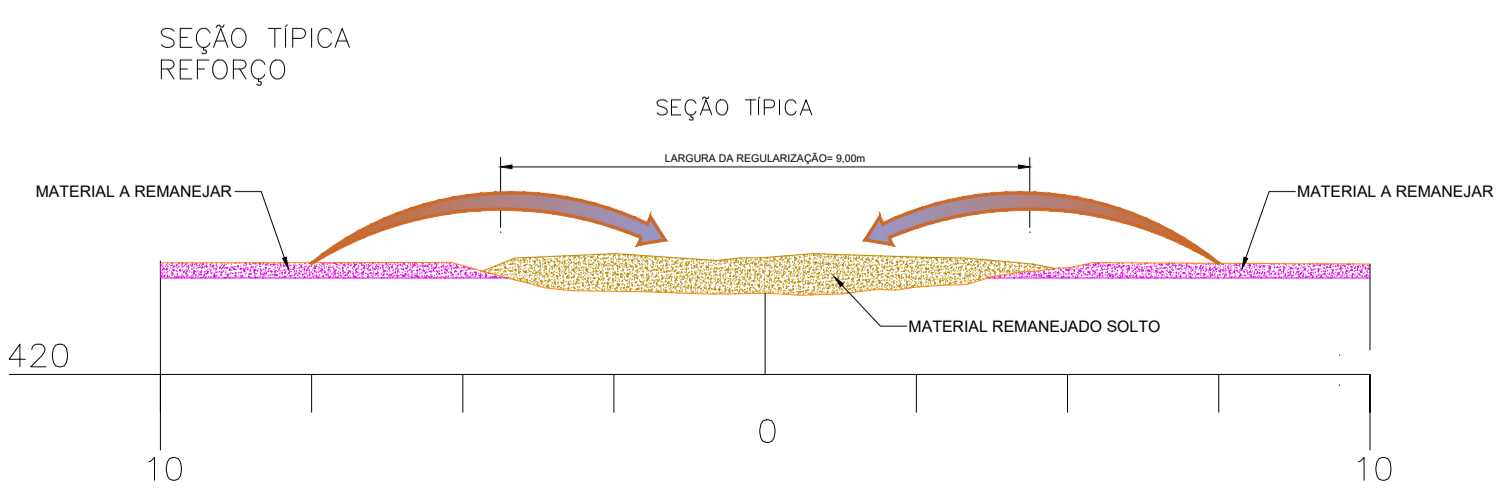
<p>TÍTULO</p> <p>RECUPERAÇÃO DE ESTRADAS VICINAIS PROJETO DE CASCALHAMENTO</p>	
<p>Proprietário</p> <p>PREFEITURA MUNICIPAL DE VICENTINA CNPJ 24.644.502/0001-13</p>	<p>Autoria de projeto</p> <p>RENAN AIALA DE BRITO Engenheiro Civil CREA-MS 62.037-D</p>
<p>Conteúdo</p> <p>LAYOUT DA ESTRADA E PERFIL LONGITUDINAL LINHA DO POTREIRITO</p>	<p>Local</p> <p>Linha do Potreirito Zona rural do município de Vicentina/MS.</p>
<p>data: OUT/2023</p> <p>desenho:</p> <p>revisão:</p> <p>escala: indicadas</p>	<p>Prancha</p> <p>01/05</p>



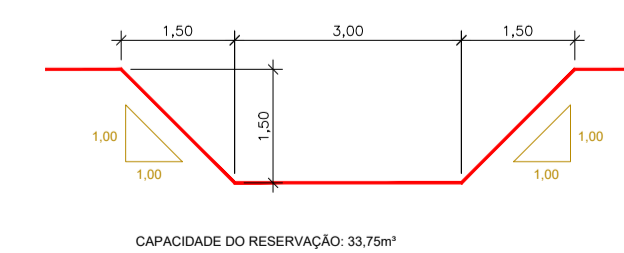
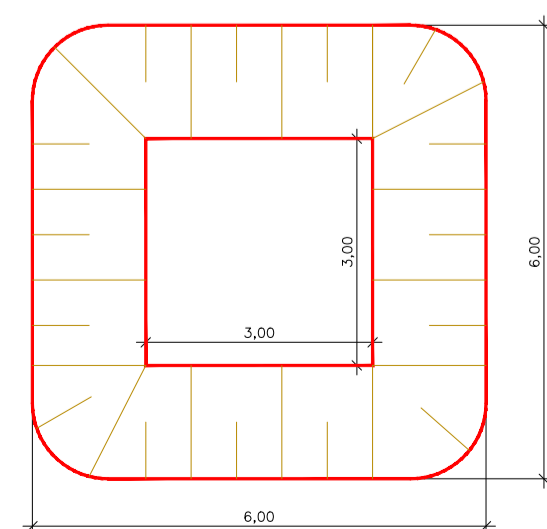
PERFIL LONGITUDINAL
esc.: V.: 1:200 - H.: 1:2000

NOTAS

- * ESTAQUEAMENTO ESTA A CADA 50 METROS.
- * DMT FORNECIDO PELO CONTRATANTE.
- * AS MEDIDAS ESTÃO EM METROS.

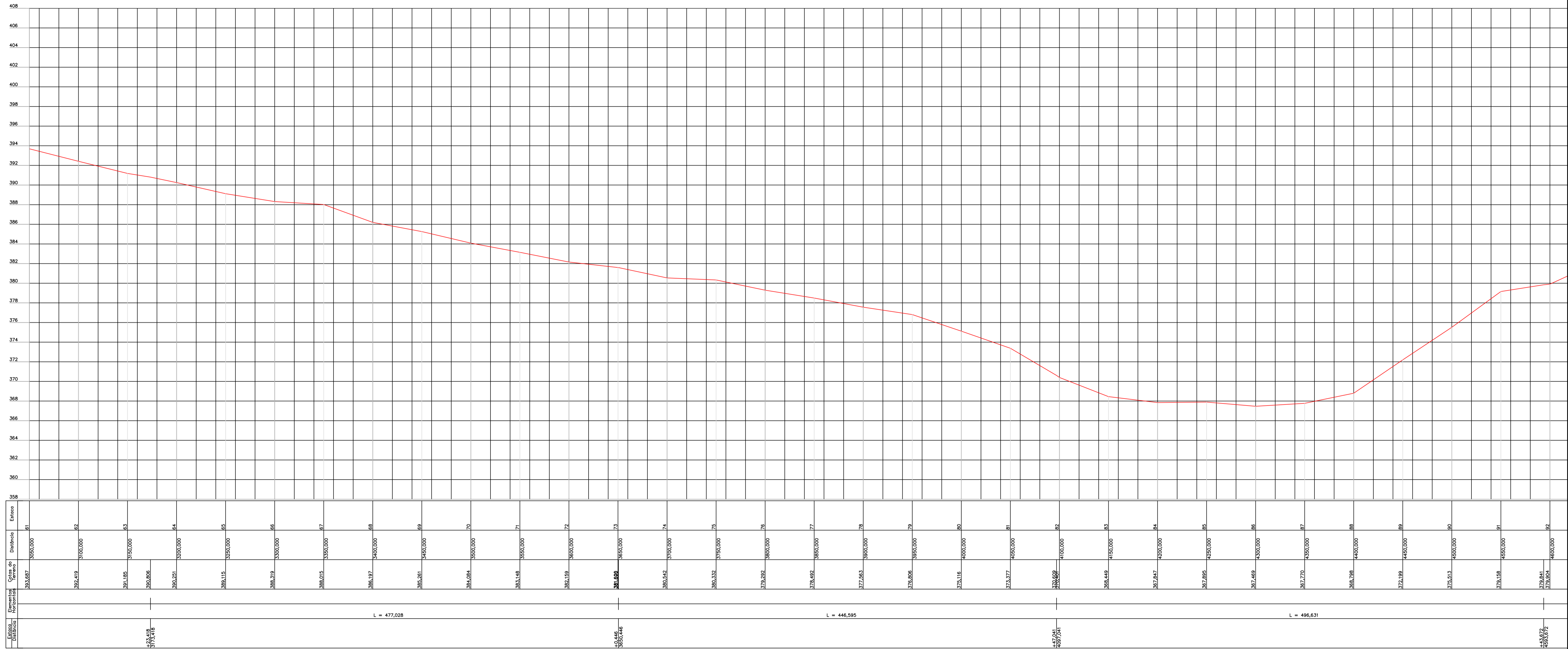
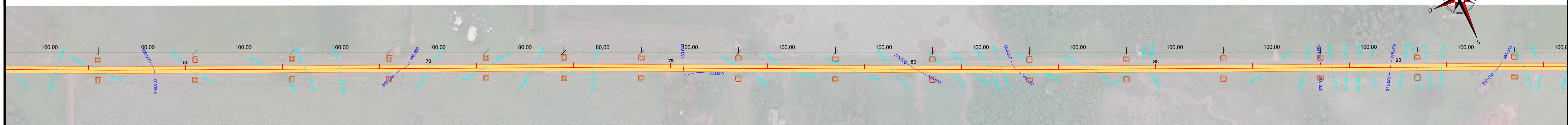
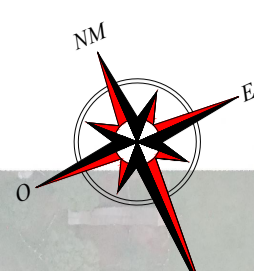


DETALHE DAS CAIXAS DE CAPTAÇÃO
esc.: 1:100



APPROVADO

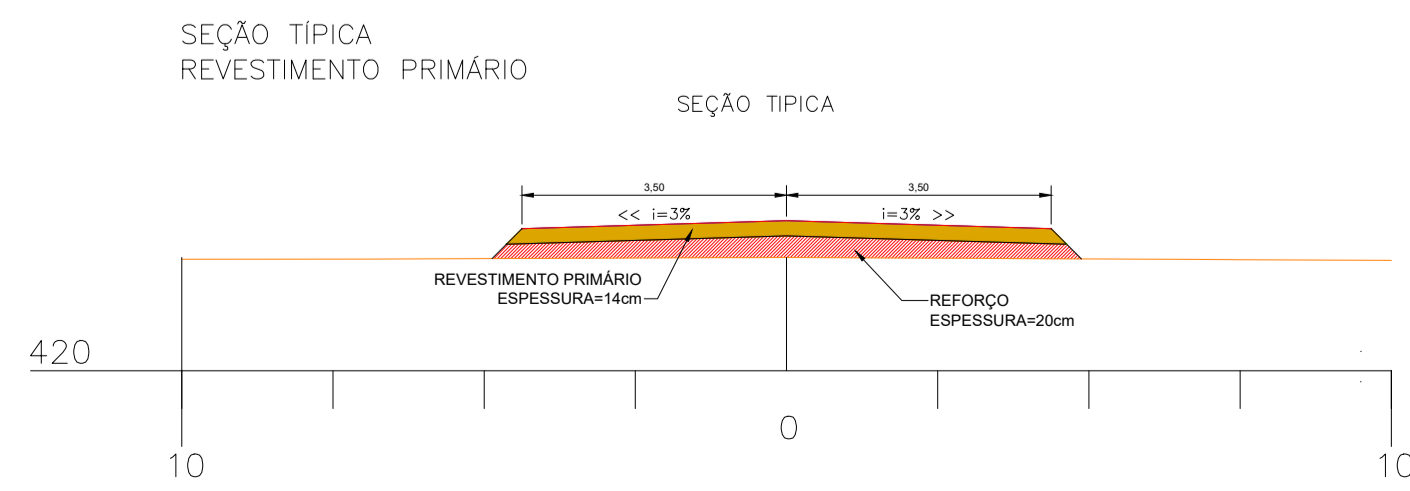
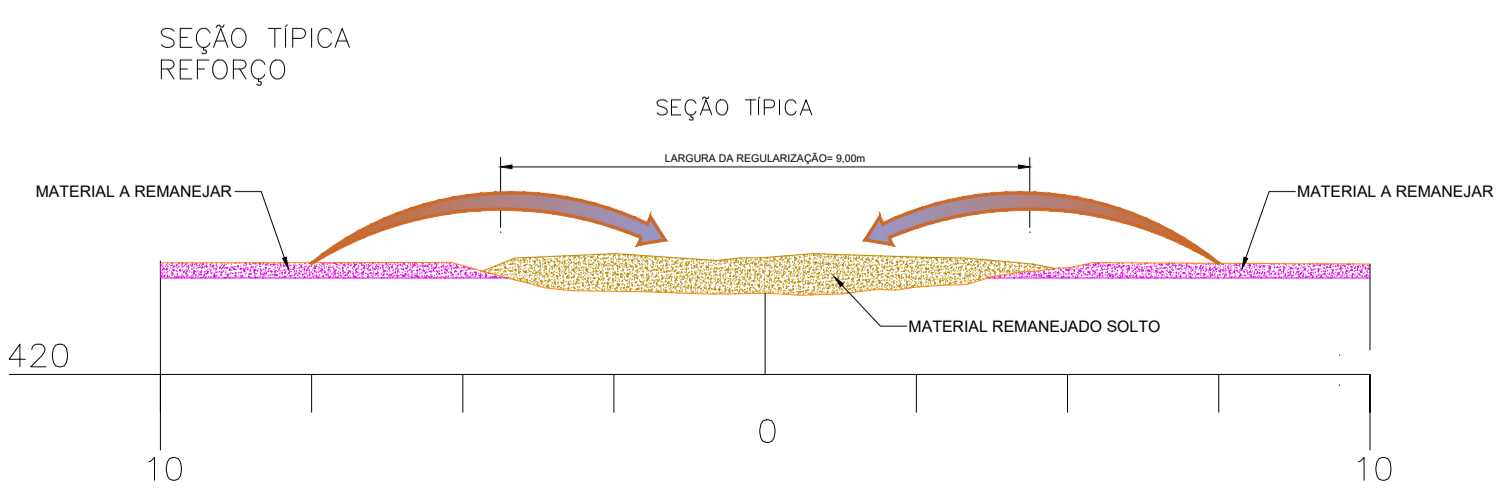
TÍTULO			
RECUPERAÇÃO DE ESTRADAS VICINAIS PROJETO DE CASCALHAMENTO			
Proprietário	Autoria de projeto		
	Renan Aiala de Brito		
PREFEITURA MUNICIPAL DE VICENTINA CNPJ 24.644.502/0001-13	REMAN AIALA DE BRITO Engenheiro Civil CREA-MS 62.037-D		
Conteúdo	Local	Prancha	
LAYOUT DA ESTRADA E PERFIL LONGITUDINAL LINHA DO POTREIRITO	Linha do Potreirito Zona rural do município de Vicentina/MS.	02/05	
data: OUT/2023	desenho:	revisão:	escala: indicadas



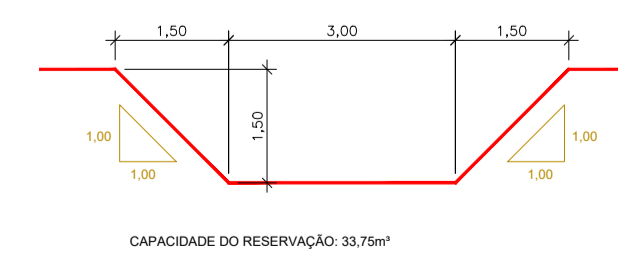
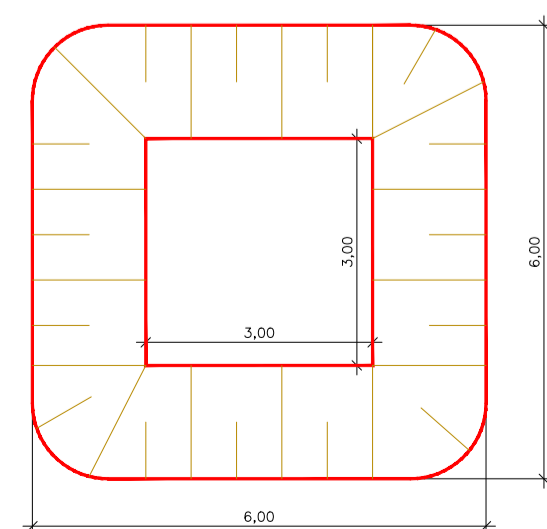
PERFIL LONGITUDINAL
esc.: V.: 1:200 - H.: 1:2000

NOTAS

- * ESTAQUEAMENTO ESTA A CADA 50 METROS.
- * DMT FORNECIDO PELO CONTRATANTE.
- * AS MEDIDAS ESTÃO EM METROS.

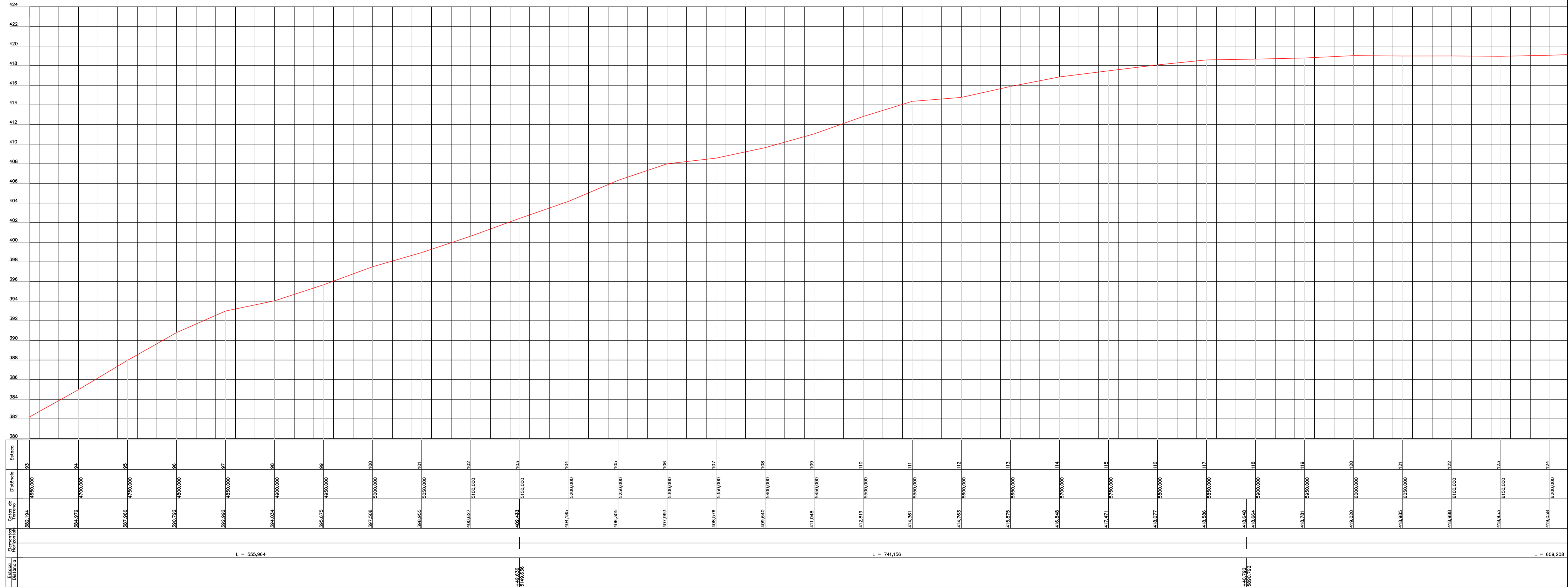
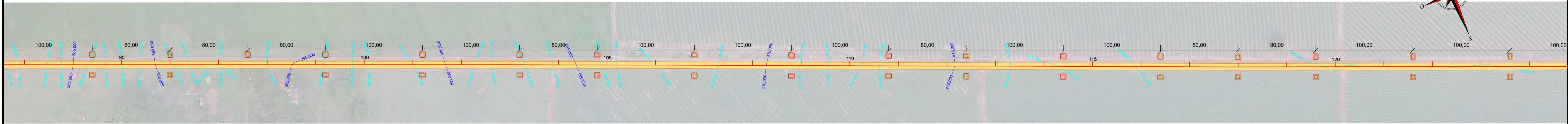
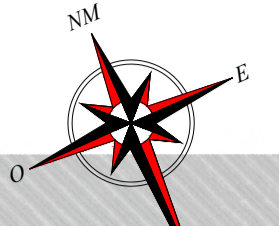


DETALHE DAS CAIXAS DE CAPTAÇÃO
esc.: 1:100



APROVADO

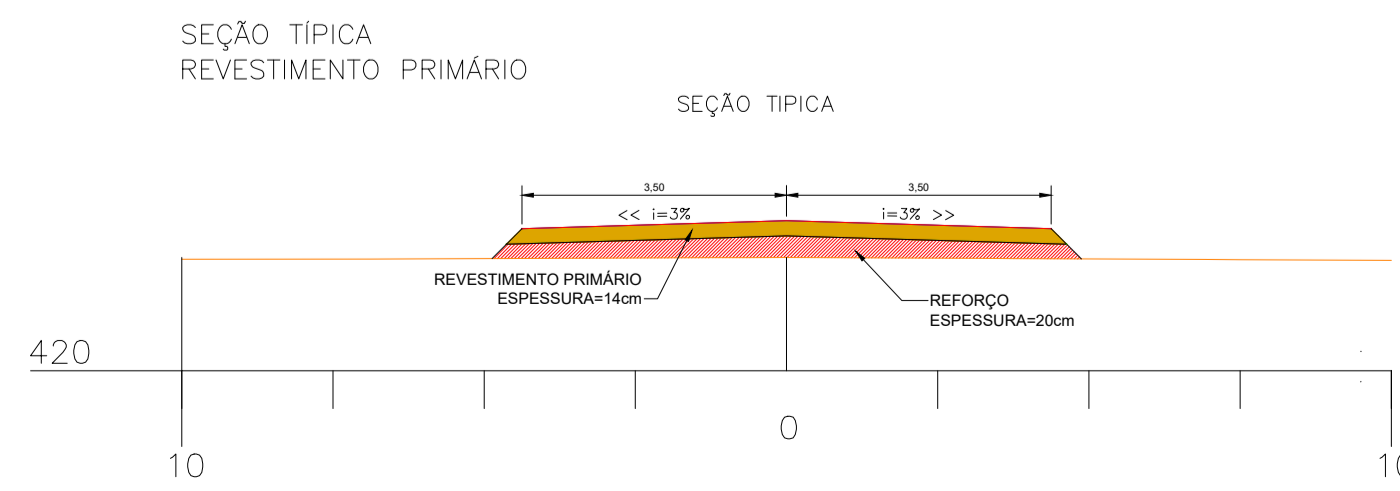
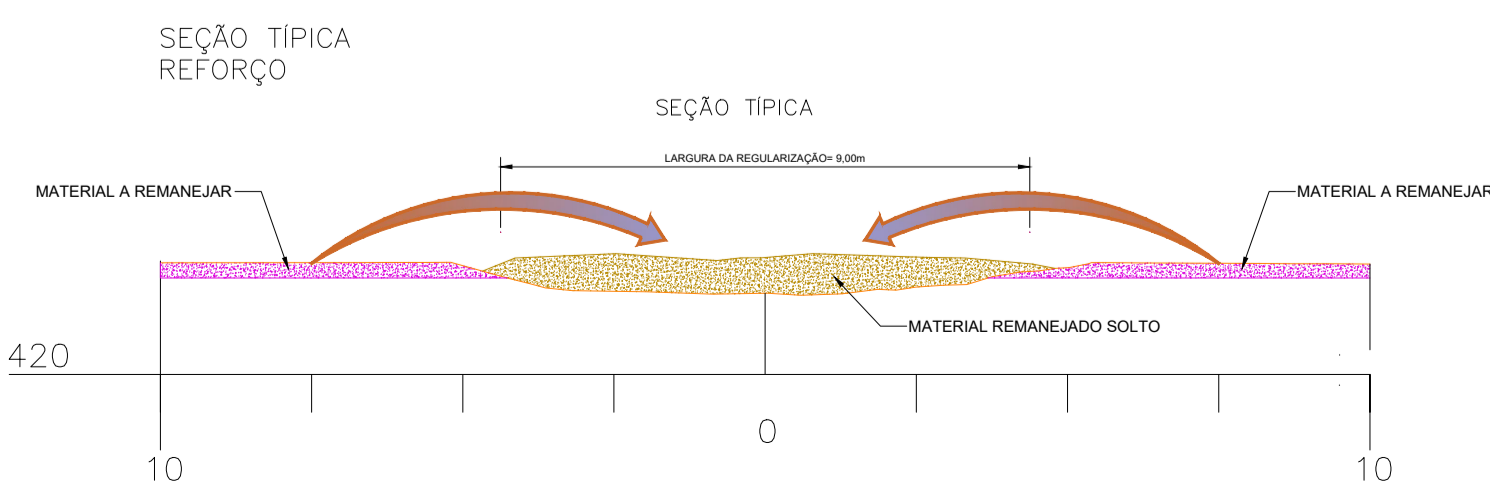
TÍTULO			
RECUPERAÇÃO DE ESTRADAS VICINAIS PROJETO DE CASCALHAMENTO			
Proprietário		Autoria de projeto	
PREFEITURA MUNICIPAL DE VICENTINA CNPJ 24.644.502/0001-13		RENAN AIALA DE BRITO Engenheiro Civil CREA-MS 62.037-D	
Conteúdo		Local	Prancha
LAYOUT DA ESTRADA E PERFIL LONGITUDINAL LINHA DO POTREIRITO		Linha do Potreirito Zona rural do município de Vicentina/MS.	03/05
data:	desenho:	revisão:	escala:
OUT/2023			indicadas



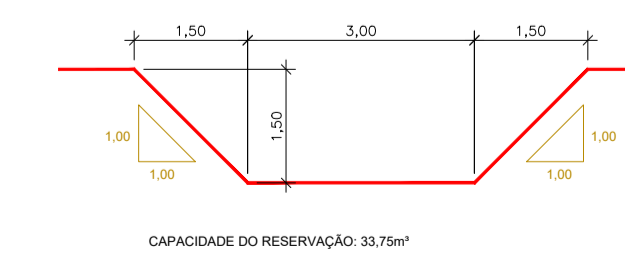
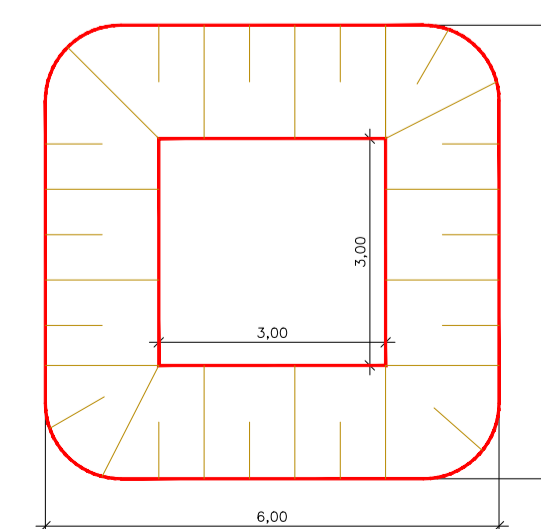
PERFIL LONGITUDINAL
esc.: V.: 1:200 - H.: 1:2000

NOTAS

- * ESTAQUEAMENTO ESTA A CADA 50 METROS.
- * DMT FORNECIDO PELO CONTRATANTE.
- * AS MEDIDAS ESTÃO EM METROS.



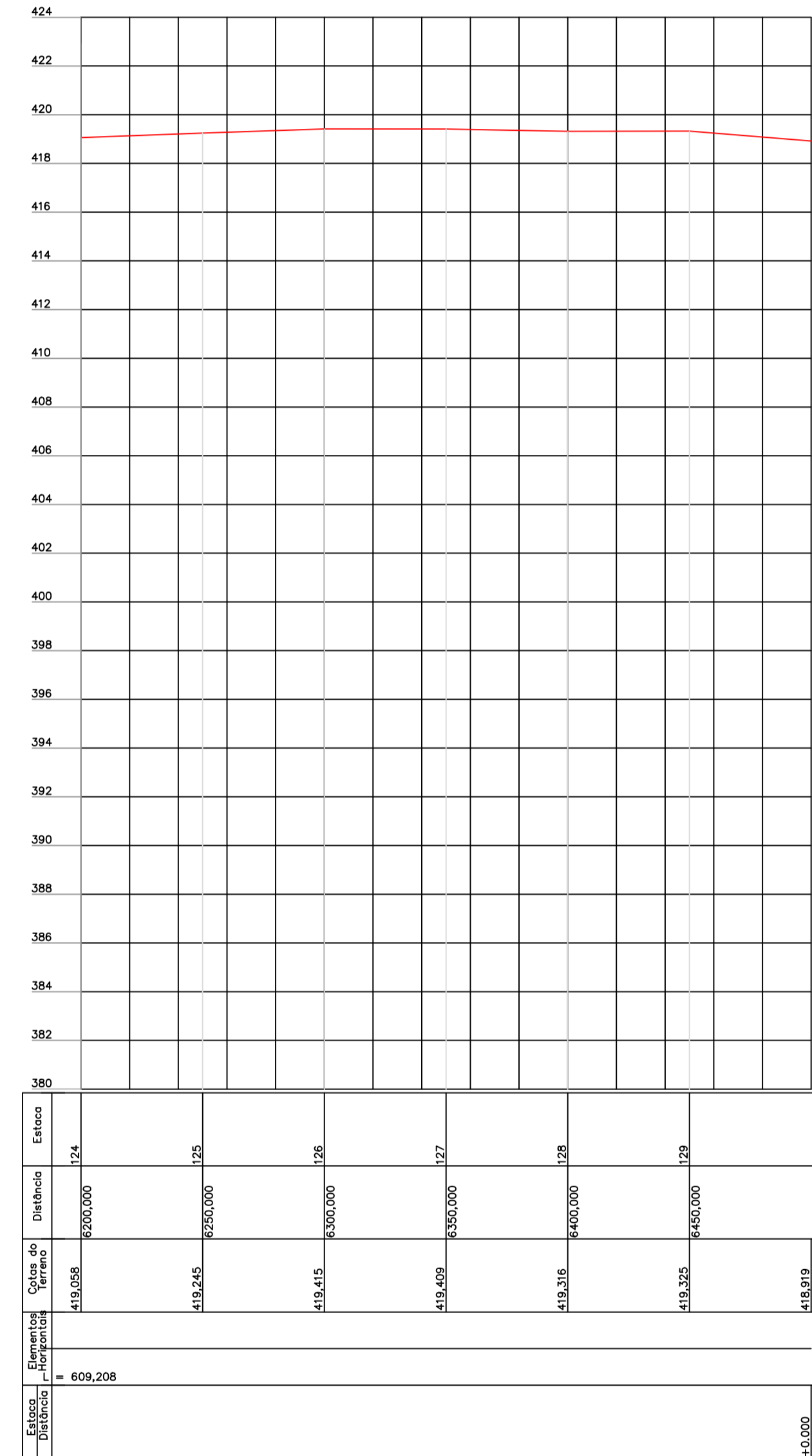
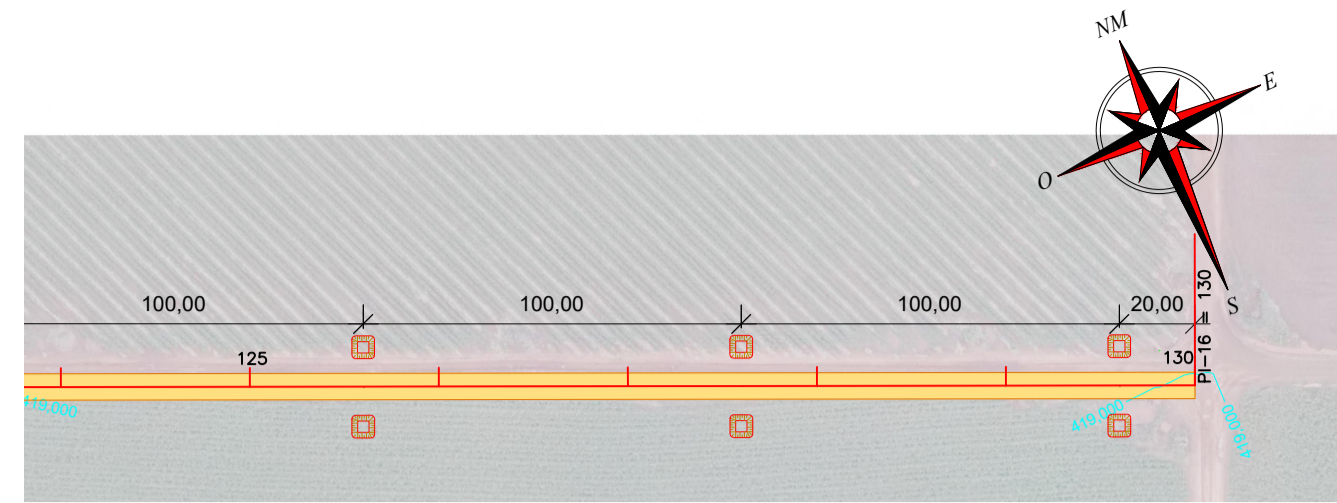
DETALHE DAS CAIXAS DE CAPTAÇÃO
esc.: 1:100



APROVADO

TÍTULO			
RECUPERAÇÃO DE ESTRADAS VICINAIS PROJETO DE CASCALHAMENTO			
Proprietário	Autoria de projeto		
	Renan Aiala de Brito Engenheiro Civil CREA-MS 62.037-D		
PREFEITURA MUNICIPAL DE VICENTINA CNPJ 24.644.502/0001-13	Local Linha do Potreirito Zona rural do município de Vicentina/MS.		
Conteúdo	LAYOUT DA ESTRADA E PERFIL LONGITUDINAL LINHA DO POTREIRITO		Prancha 04/05
data: OUT/2023	desenho:	revisão:	escala: indicadas

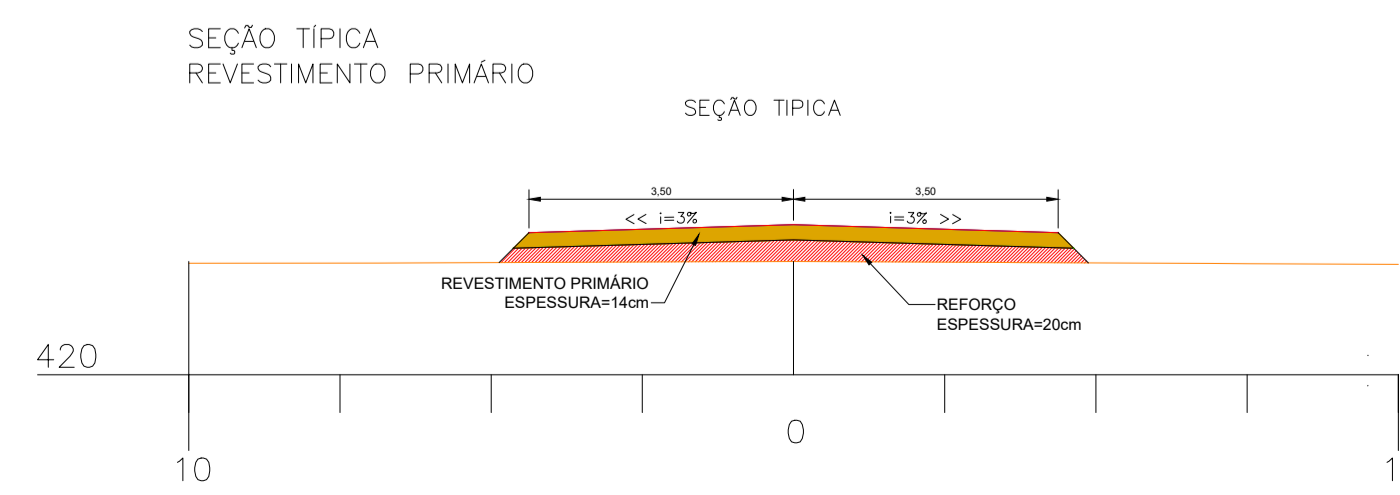
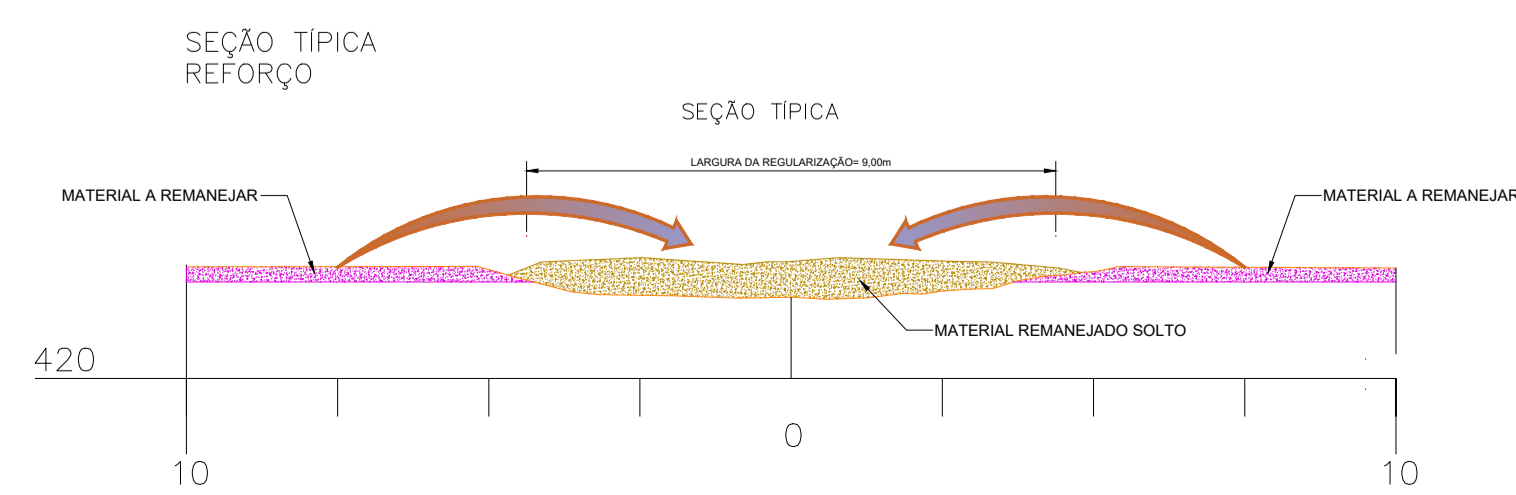
LAYOUT DO CASCALHAMENTO
esc.: 1:2.000



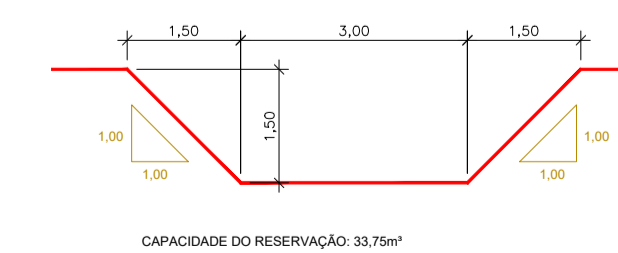
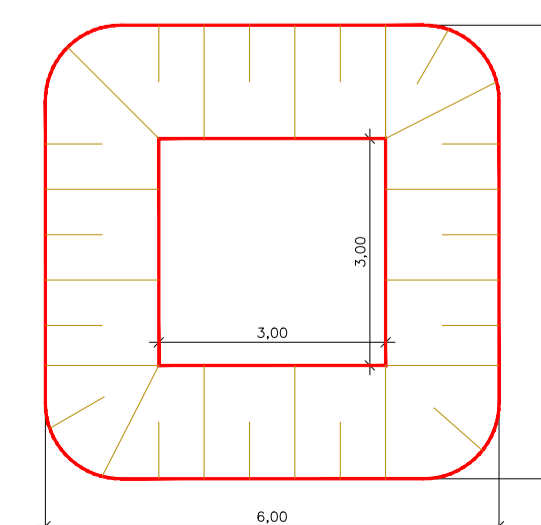
PERFIL LONGITUDINAL
esc.: V: 1:200 - H: 1:2000

NOTAS

- * ESTAQUEAMENTO ESTA A CADA 50 METROS.
- * DMT FORNECIDO PELO CONTRATANTE.
- * AS MEDIDAS ESTÃO EM METROS.



DETALHE DAS CAIXAS DE CAPTAÇÃO
esc.: 1:100



APPROVADO

TÍTULO			
RECUPERAÇÃO DE ESTRADAS VICINAIS PROJETO DE CASCALHAMENTO			
Proprietário	Autoria de projeto		
	Renan Aiala de Brito		
PREFEITURA MUNICIPAL DE VICENTINA CNPJ 24.644.502/0001-13	RENAN AIALA DE BRITO Engenheiro Civil CREA-MS 62.037-D		
Conteúdo	Local	Prancha	
LAYOUT DA ESTRADA E PERFIL LONGITUDINAL LINHA DO POTREIRITO	Linha do Potreirito Zona rural do município de Vicentina/MS.	05/05	
data: OUT/2023	desenho:	revisão:	escala: indicadas