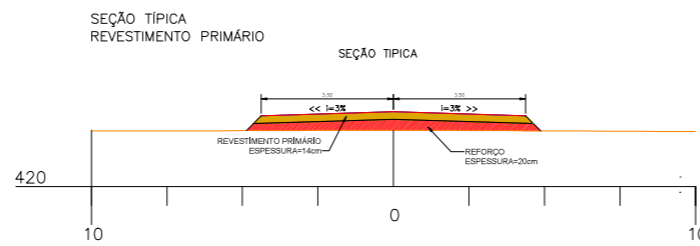
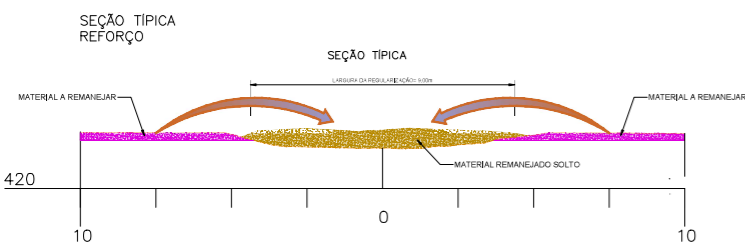


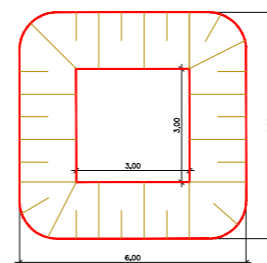
PERFIL LONGITUDINAL
esc.: V. 1:200 - H. 1:2000

NOTAS

- * ESTAQUEAMENTO ESTA A CADA 50 METROS.
- * DMT FORNECIDO PELO CONTRATANTE.
- * AS MEDIDAS ESTÃO EM METROS.

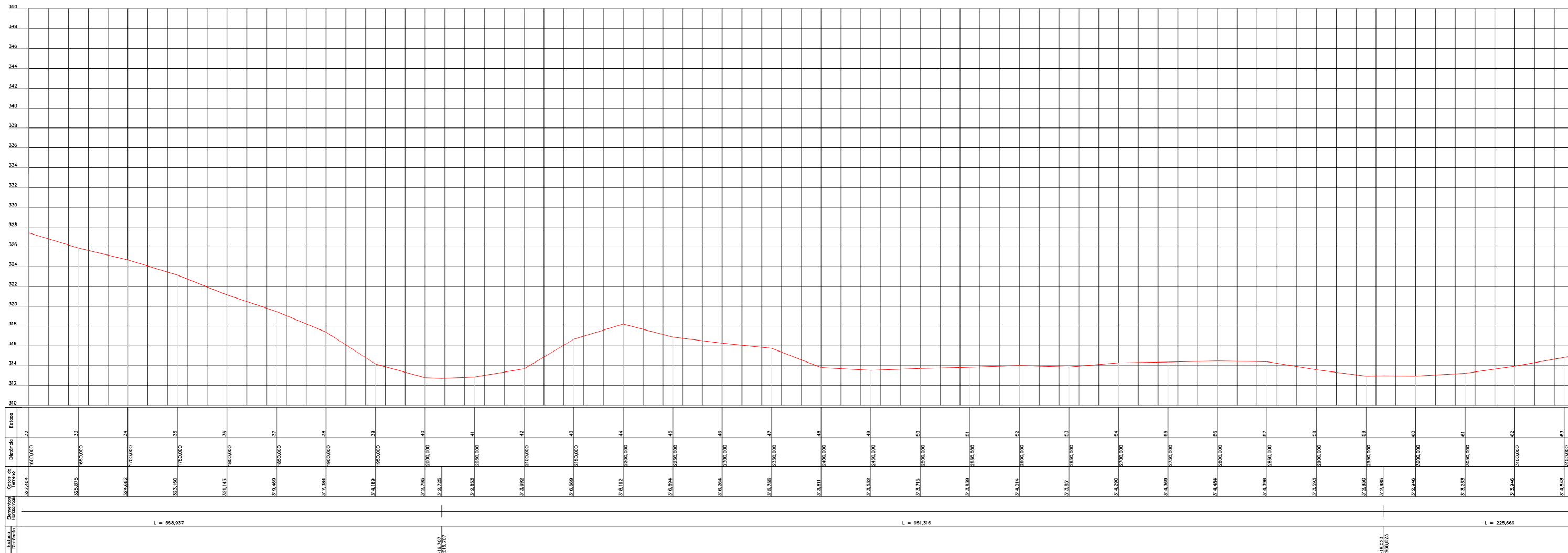


DETALHE DAS CAIXAS DE CAPTAÇÃO
esc.: 1:100



APPROVADO

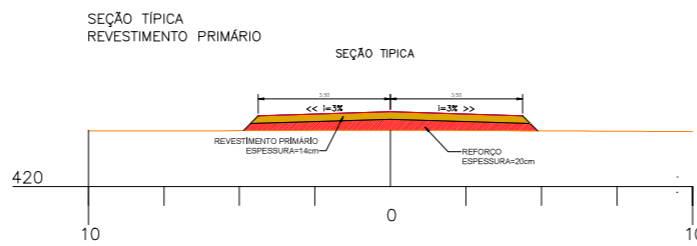
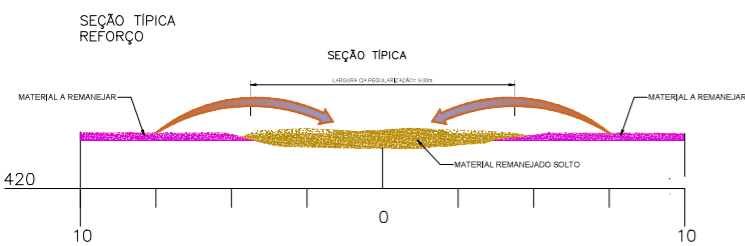
TÍTULO			
RECUPERAÇÃO DE ESTRADAS VICINAIS PROJETO DE CASCALHAMENTO			
Proprietário	Autoria de projeto		
PREFEITURA MUNICIPAL DE VICENTINA CNPJ 24.644.502/0001-13	RENAN AIALA DE BRITO Engenheiro Civil CREA-MS 62.037-D		
Conteúdo	Local	Prancha	
LAYOUT DA ESTRADA E PERFIL LONGITUDINAL LINHA DO IGUASSU	União do Iguaçu Zona rural do município de Vicentina/MS.	01/09	
data: OUT/2023	desenho:	revisão:	escala: indicadas



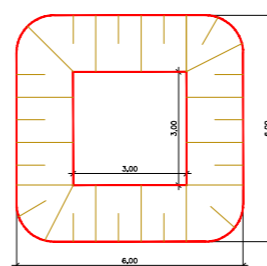
PERFIL LONGITUDINAL
esc.: V. 1:200 - H. 1:2000

NOTAS

- * ESTAQUEAMENTO ESTA A CADA 50 METROS.
- * DMT FORNECIDO PELO CONTRATANTE.
- * AS MEDIDAS ESTÃO EM METROS.

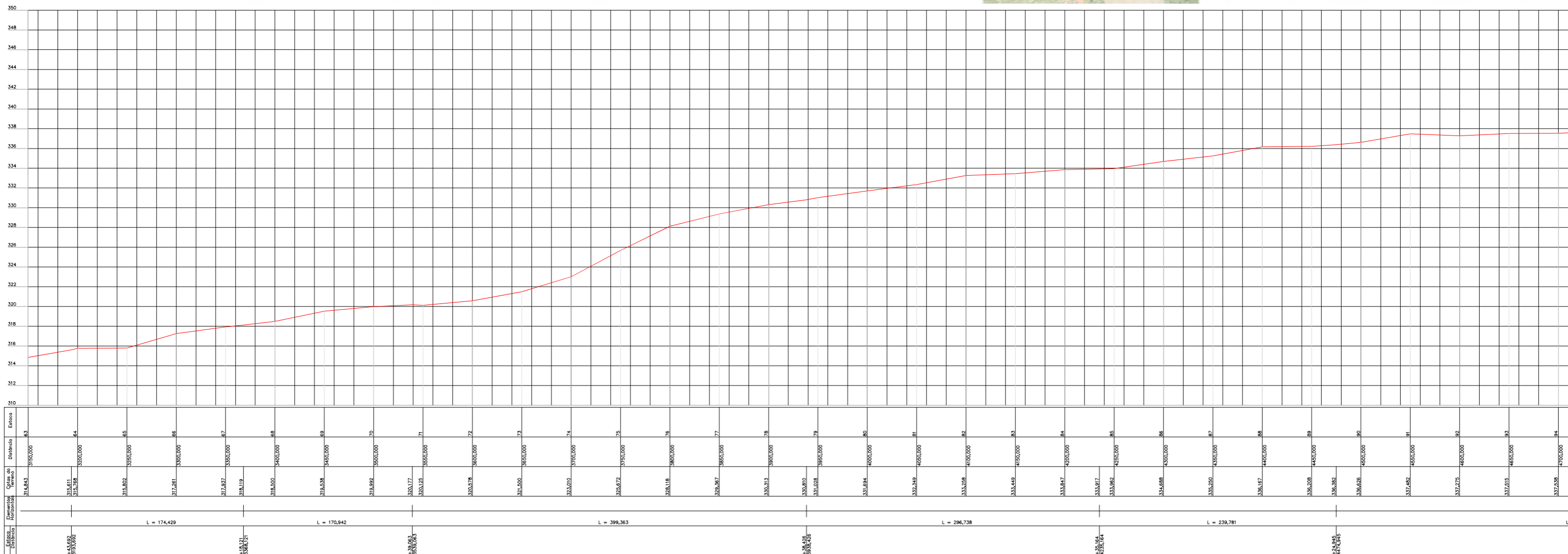
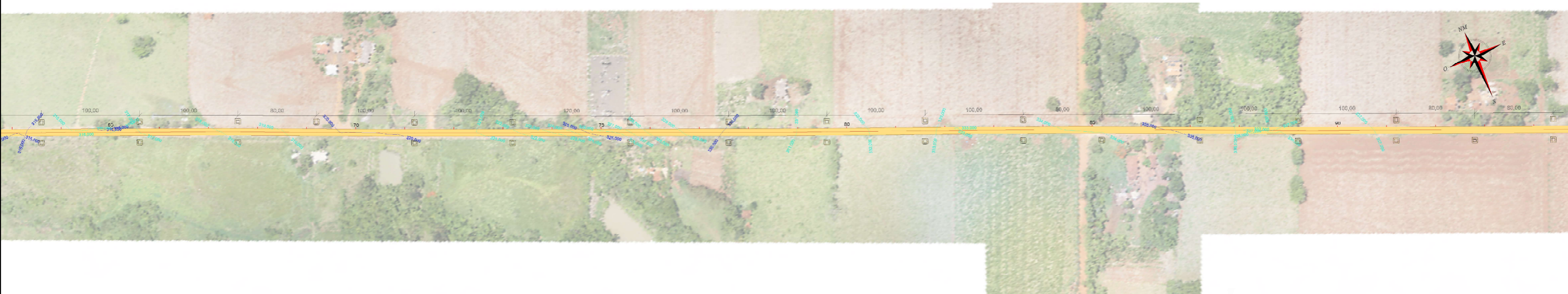


DETALHE DAS CAIXAS DE CAPTAÇÃO
esc.: 1:100



APPROVADO

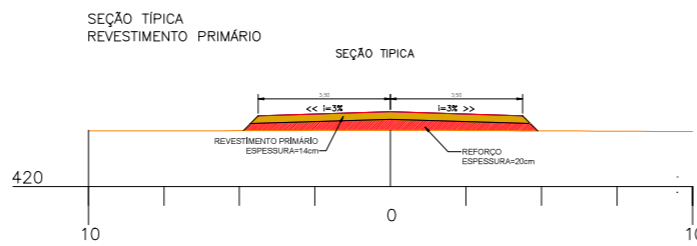
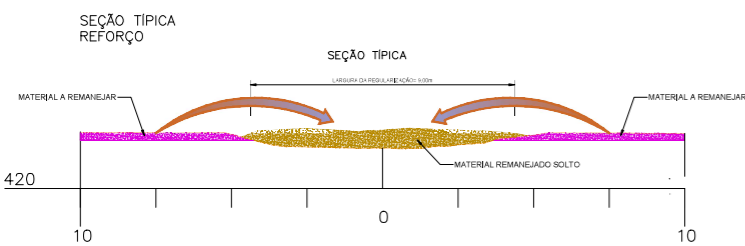
TÍTULO			
RECUPERAÇÃO DE ESTRADAS VICINAIS PROJETO DE CASCALHAMENTO			
Proprietário	Autaria de projeto		
	<i>Renan Aiala de Brito</i>		
PREFEITURA MUNICIPAL DE VICENTINA CNPJ 24.644.502/0001-13	RENAN AIALA DE BRITO Engenheiro Civil CREA-MS 62.037-D		
Conteúdo	Local	Prancha	
LAYOUT DA ESTRADA E PERFIL LONGITUDINAL LINHA DO IGUASSU	União do Iguaçu Zona rural do município de Vicentina/MS.	02/09	
data: OUT/2023	desenho:	revisão:	escala: indicadas



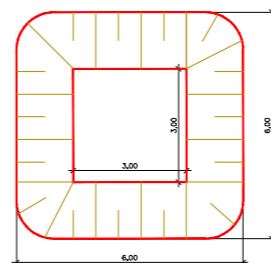
PERFIL LONGITUDINAL
esc.: V. 1:200 - H. 1:2000

NOTAS

- * ESTAQUEAMENTO ESTA A CADA 50 METROS.
- * DMT FORNECIDO PELO CONTRATANTE.
- * AS MEDIDAS ESTÃO EM METROS.

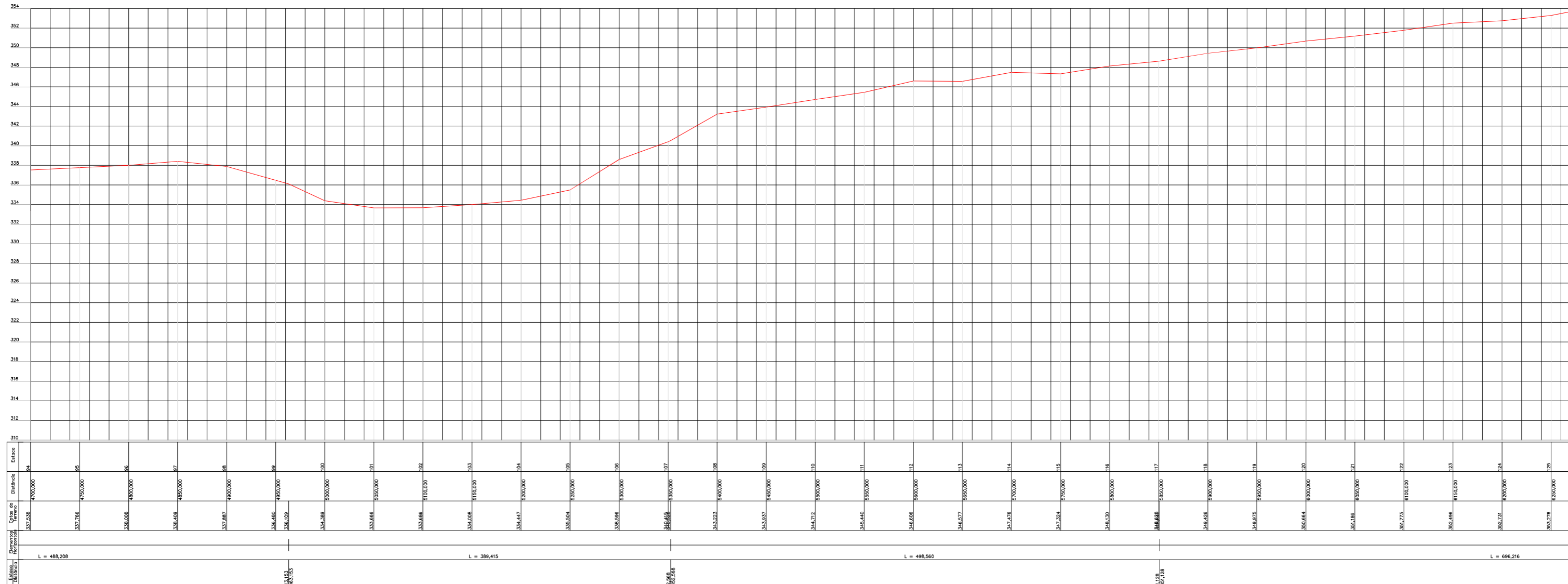
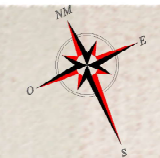


DETALHE DAS CAIXAS DE CAPTAÇÃO
esc.: 1:100



APPROVADO

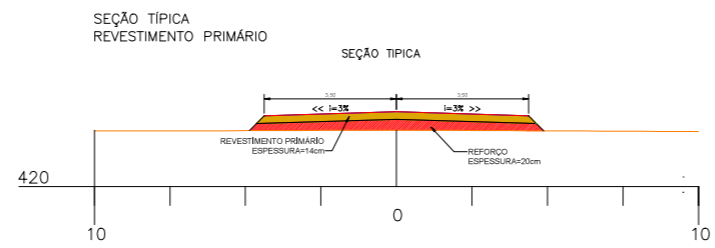
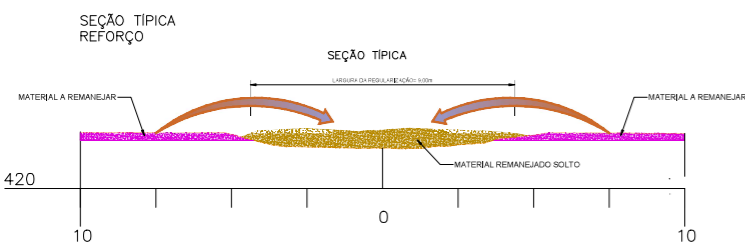
TÍTULO			
RECUPERAÇÃO DE ESTRADAS VICINAIS PROJETO DE CASCALHAMENTO			
Proprietário	Autoria de projeto		
	Renan Aiala de Brito		
PREFEITURA MUNICIPAL DE VICENTINA CNPJ 24.644.502/0001-13	ENAN AIALA DE BRITO Engenheiro Civil CREA-MS 62.037-D		
Conteúdo	Local	Prancha	
LAYOUT DA ESTRADA E PERFIL LONGITUDINAL LINHA DO IGUASSU	União do Iguaçu Zona rural do município de Vicentina/MS.	03/09	
data: OUT/2023	desenho:	revisão:	escala: indicadas



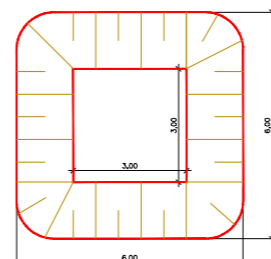
PERFIL LONGITUDINAL
esc.: V. 1:200 - H. 1:2000

NOTAS

- * ESTAQUEAMENTO ESTA A CADA 50 METROS.
- * DMT FORNECIDO PELO CONTRATANTE.
- * AS MEDIDAS ESTÃO EM METROS.



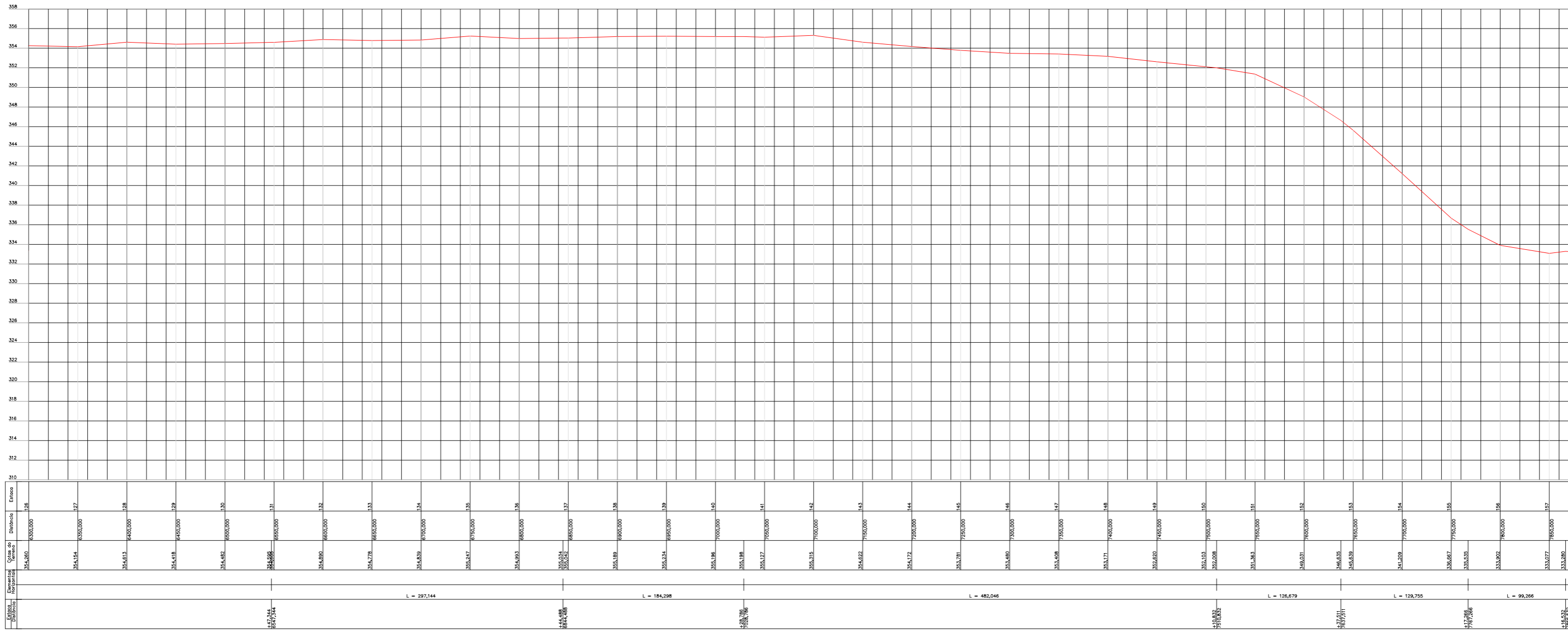
DETALHE DAS CAIXAS DE CAPTAÇÃO
esc.: 1:100



APPROVADO

TÍTULO RECUPERAÇÃO DE ESTRADAS VICINAIS PROJETO DE CASCALHAMENTO	
Proprietário PREFEITURA MUNICIPAL DE VICENTINA CNPJ 24.644.502/0001-13	Autoria de projeto Renan Aiala de Brito Engenheiro Civil CREA-MS 62.037-D
Conteúdo LAYOUT DA ESTRADA E PERFIL LONGITUDINAL LINHA DO IGUASSU	Local Linha do Iguaçu Zona rural do município de Vicentina/MS.
data: OUT/2023	desenho: _____
revisão: _____	escala: indicadas
Prancha 04/09	

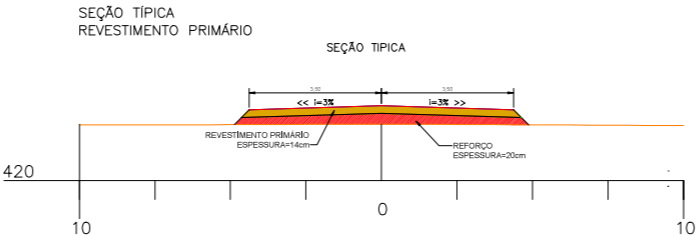
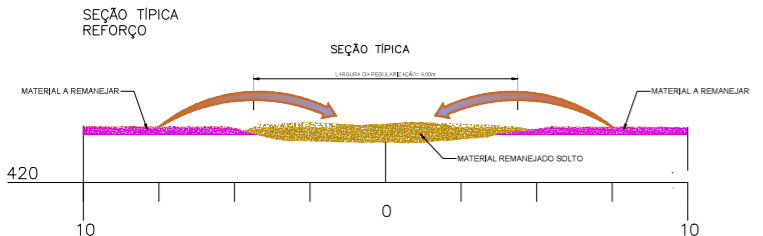
LAYOUT DO CASCALHAMENTO
esc.: 1:2.000



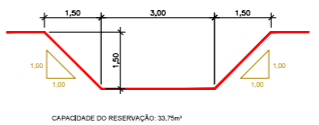
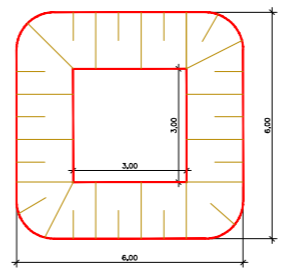
PERFIL LONGITUDINAL
esc.: V. 1:200 - H. 1:2000

NOTAS

- * ESTAQUEAMENTO ESTA A CADA 50 METROS.
- * DMT FORNECIDO PELO CONTRATANTE.
- * AS MEDIDAS ESTÃO EM METROS.

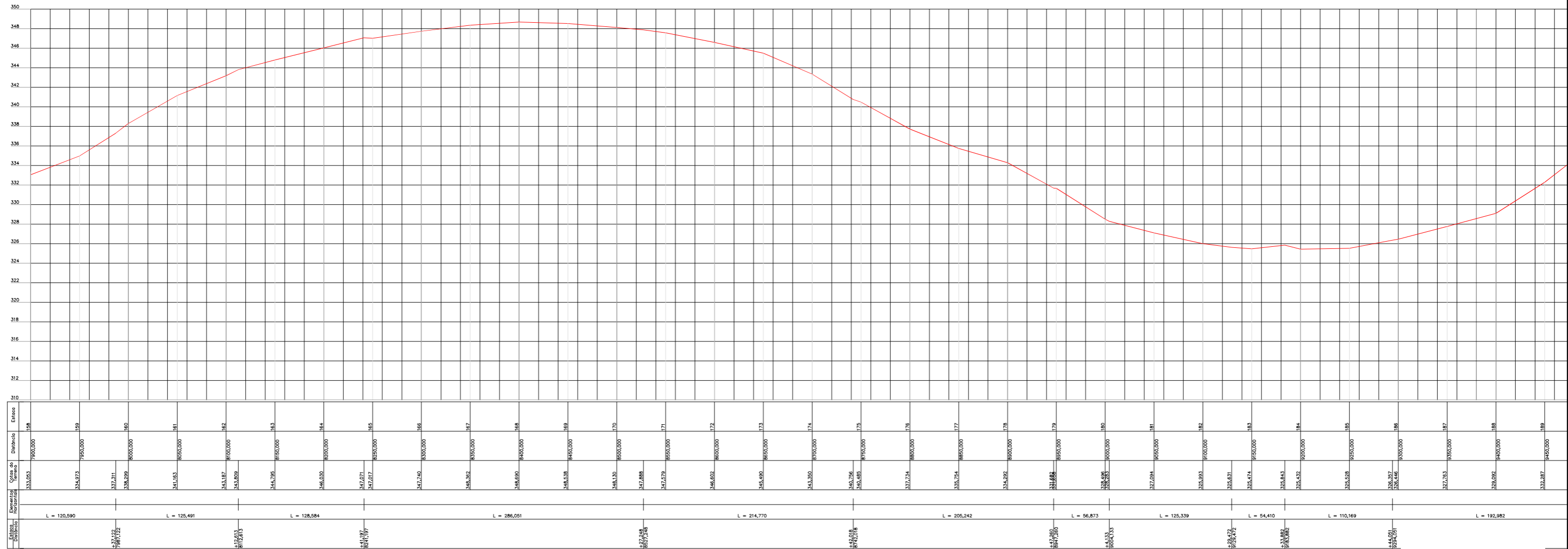
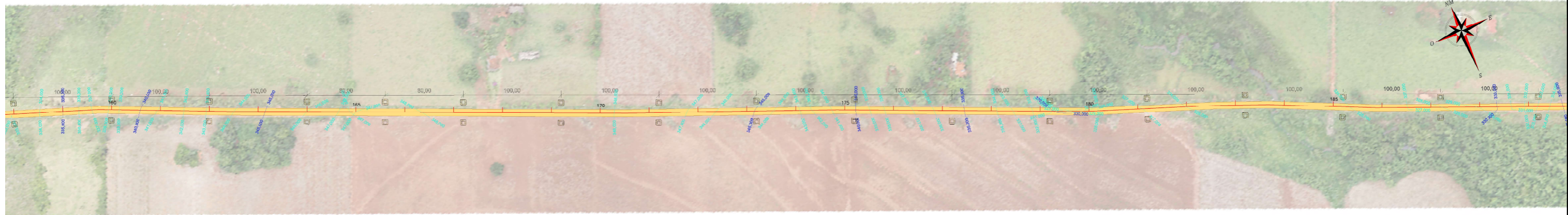


DETALHE DAS CAIXAS DE CAPTAÇÃO
esc.: 1:100



APPROVADO

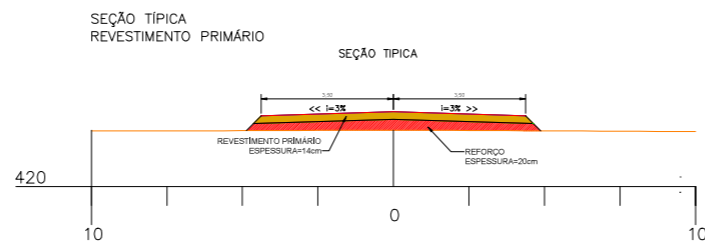
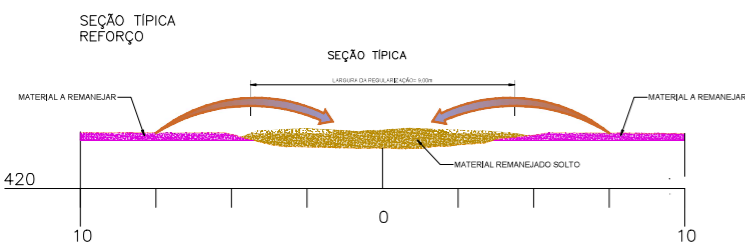
TÍTULO			
RECUPERAÇÃO DE ESTRADAS VICINAIS PROJETO DE CASCALHAMENTO			
Proprietário	Autoria de projeto		
PREFEITURA MUNICIPAL DE VICENTINA CNPJ 24.644.502/0001-13	RENAN AJALA DE BRITO Engenheiro Civil CREA-MS 62.037-D		
Conteúdo	Local	Prancha	
LAYOUT DA ESTRADA E PERFIL LONGITUDINAL LINHA DO IGUASSU	Linha do Iguaçu Zona rural do município de Vicentina/MS.	05/09	
data: OUT/2023	desenho:	revisão:	escala: indicadas



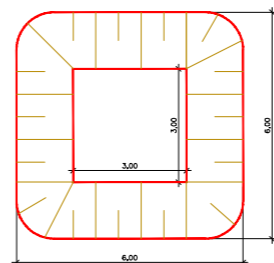
PERFIL LONGITUDINAL
esc.: V. 1:200 - H. 1:2000

NOTAS

- * ESTAQUEAMENTO ESTA A CADA 50 METROS.
- * DMT FORNECIDO PELO CONTRATANTE.
- * AS MEDIDAS ESTÃO EM METROS.



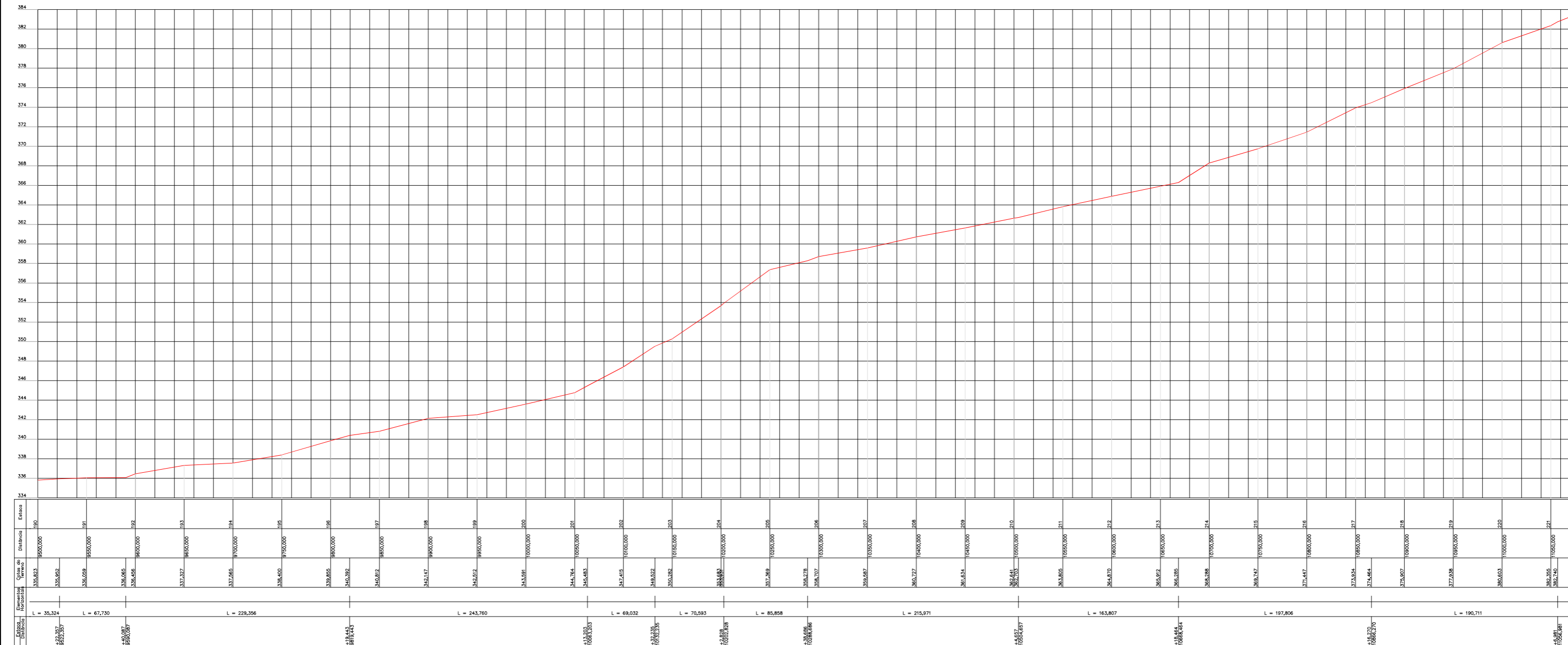
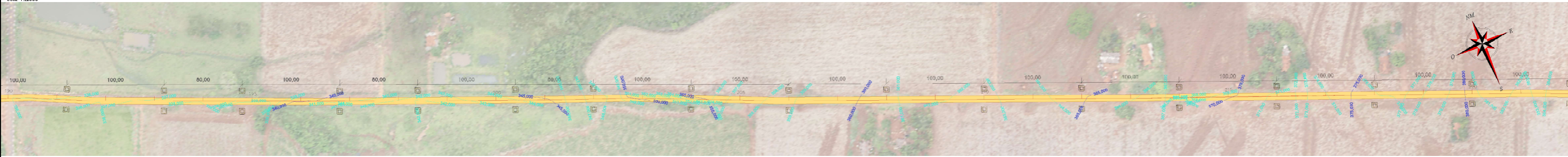
DETALHE DAS CAIXAS DE CAPTAÇÃO
esc.: 1:100



APPROVADO

TÍTULO			
RECUPERAÇÃO DE ESTRADAS VICINAIS PROJETO DE CASCALHAMENTO			
Proprietário	Autoria de projeto		
	Renan Aiala de Brito		
PREFEITURA MUNICIPAL DE VICENTINA CNPJ 24.644.502/0001-13	REMAN AIALA DE BRITO Engenheiro Civil CREA-MS 62.037-D		
Conteúdo	Local	Prancha	
LAYOUT DA ESTRADA E PERFIL LONGITUDINAL LINHA DO IGUASSU	União de Iguaçu Zona rural do município de Vicentina/MS.	06/09	
data: OUT/2023	desenho:	revisão:	escala: indicadas

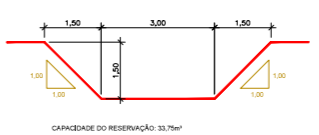
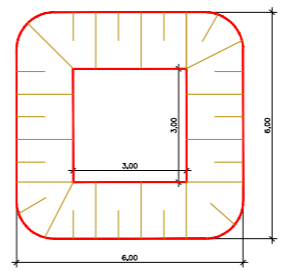
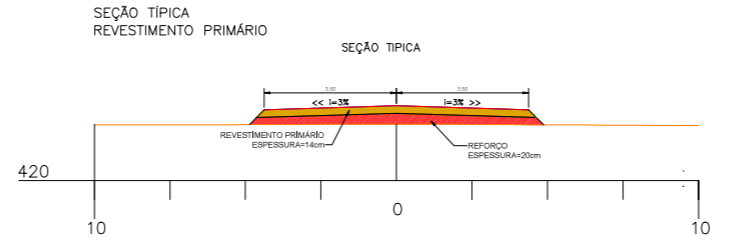
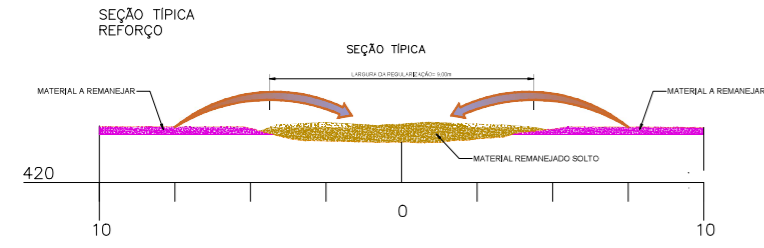
LAYOUT DO CASALHAMENTO
esc.: 1:2.000



PERFIL LONGITUDINAL
esc.: 1:200 - H.: 1:2000

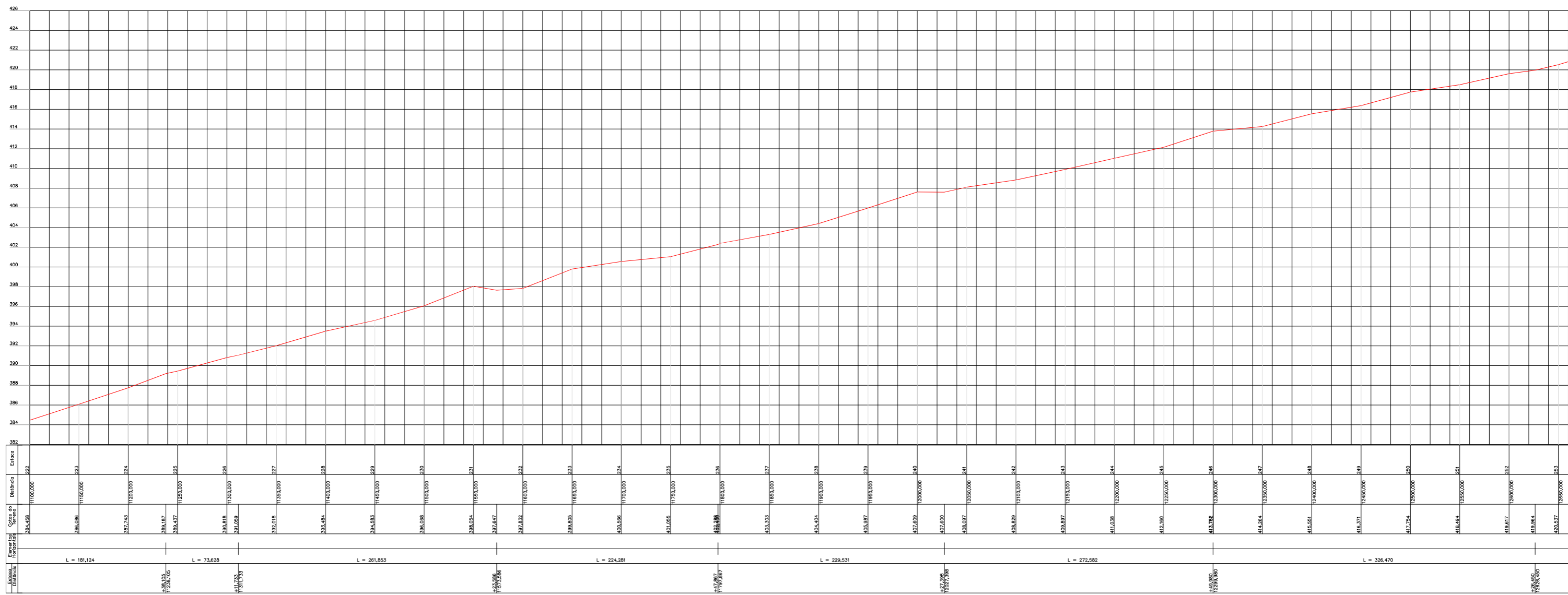
- NOTAS**
- * ESTAQUEAMENTO ESTA A CADA 50 METROS.
 - * DMT FORNECIDO PELO CONTRATANTE.
 - * AS MEDIDAS ESTÃO EM METROS.

DETALHE DAS CAIXAS DE CAPTAÇÃO
esc.: 1:100



APPROVADO

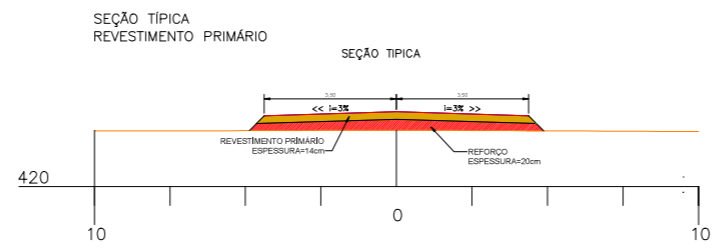
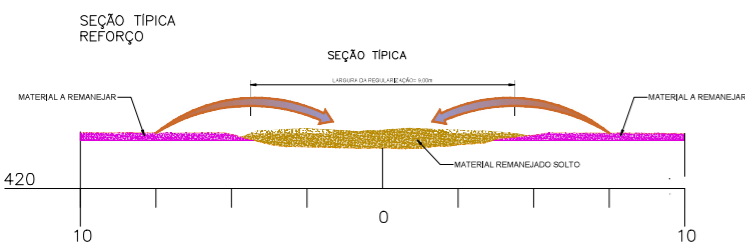
TÍTULO			
RECUPERAÇÃO DE ESTRADAS VICINAIS PROJETO DE CASALHAMENTO			
Proprietário	Autoria de projeto		
	Renan Aiala de Brito		
PREFEITURA MUNICIPAL DE VICENTINA CNPJ 24.644.502/0001-13	RENAN AIALA DE BRITO Engenheiro Civil CREA-MS 62.037-D		
Conteúdo	Local	Prancha	
LAYOUT DA ESTRADA E PERFIL LONGITUDINAL LINHA DO IGUASSU	Uma de Iguaçu Zona rural do município de Vicentina/MS.	07/09	
data: OUT/2023	desenho:	revisão:	escala: indicadas



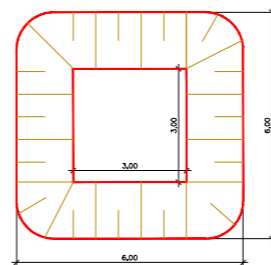
PERFIL LONGITUDINAL
esc.: V. 1:200 - H. 1:2000

NOTAS

- * ESTAQUEAMENTO ESTA A CADA 50 METROS.
- * DMT FORNECIDO PELO CONTRATANTE.
- * AS MEDIDAS ESTÃO EM METROS.

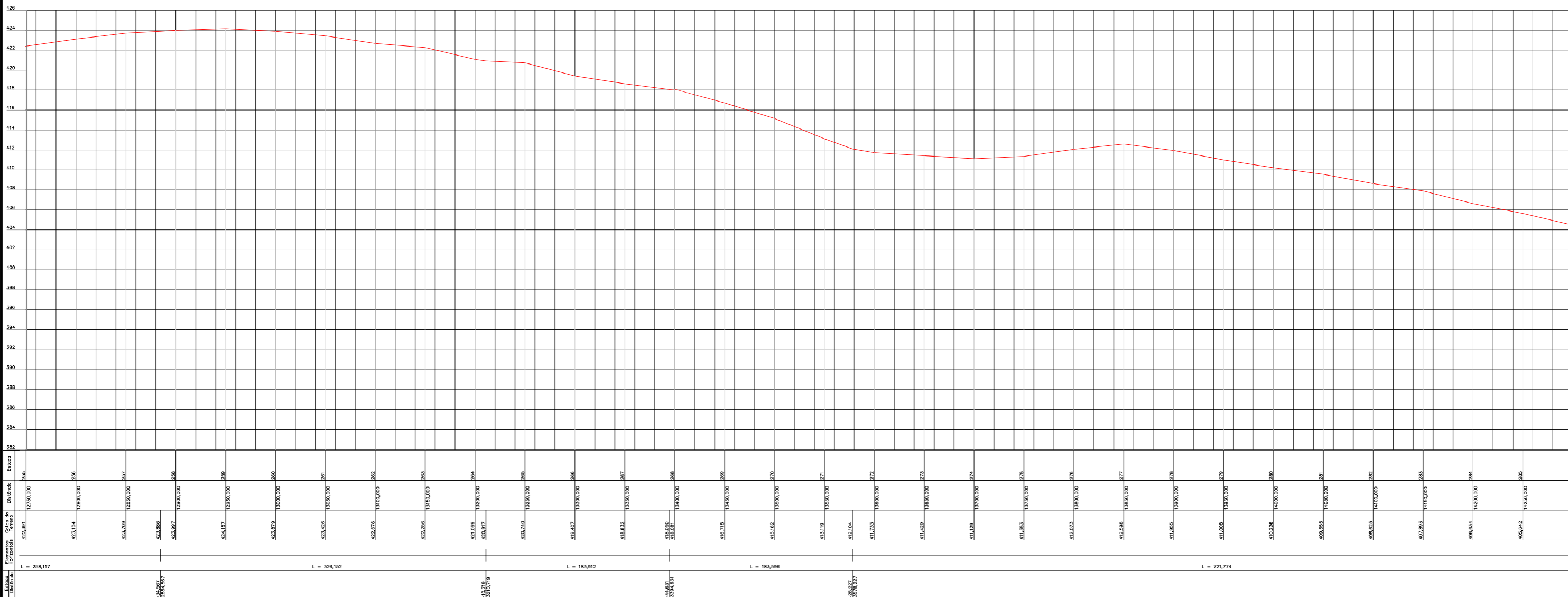
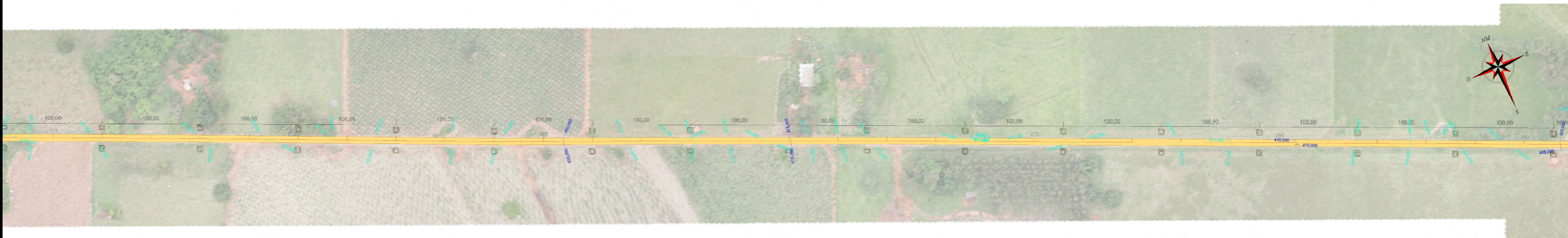


DETALHE DAS CAIXAS DE CAPTAÇÃO
esc.: 1:100



APPROVADO

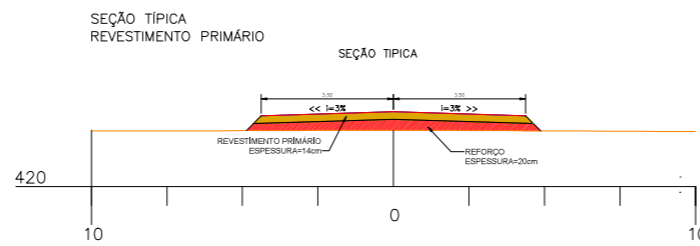
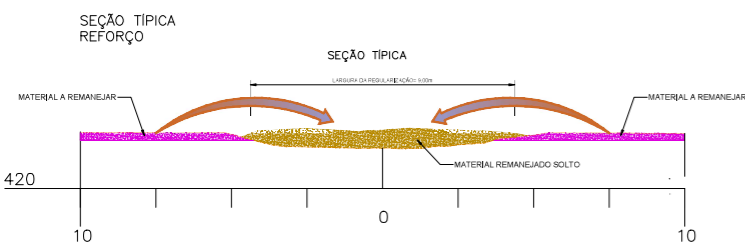
TÍTULO RECUPERAÇÃO DE ESTRADAS VICINAIS PROJETO DE CASCALHAMENTO			
Proprietário PREFEITURA MUNICIPAL DE VICENTINA CNPJ 24.644.502/0001-13		Autoria de projeto RENAN AJALA DE BRITO Engenheiro Civil CREA-MS 62.037-D	
Conteúdo LAYOUT DA ESTRADA E PERFIL LONGITUDINAL LINHA DO IGUASSU		Local Linha do Iguaçu Zona rural do município de Vicentina/MS.	Prancha 08/09
data: OUT/2023	desenho:	revisão:	escala: indicadas



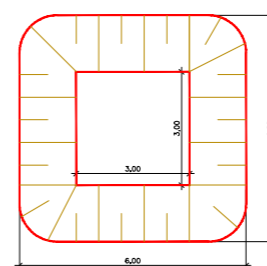
PERFIL LONGITUDINAL
esc.: V. 1:200 - H. 1:2000

NOTAS

- * ESTAQUEAMENTO ESTA A CADA 50 METROS.
- * DMT FORNECIDO PELO CONTRATANTE.
- * AS MEDIDAS ESTÃO EM METROS.



DETALHE DAS CAIXAS DE CAPTAÇÃO
esc.: 1:100



APPROVADO

TÍTULO			
RECUPERAÇÃO DE ESTRADAS VICINAIS PROJETO DE CASCALHAMENTO			
Proprietário	Autoria de projeto		
PREFEITURA MUNICIPAL DE VICENTINA CNPJ 24.644.502/0001-13	RENAN AIALA DE BRITO Engenheiro Civil CREA-MS 62.037-D		
Conteúdo	Local	Prancha	
LAYOUT DA ESTRADA E PERFIL LONGITUDINAL LINHA DO IGUASSU	União do Iguaçu Zona rural do município de Vicentina/MS.	09/09	
data: OUT/2023	desenho:	revisão:	escala: indicadas