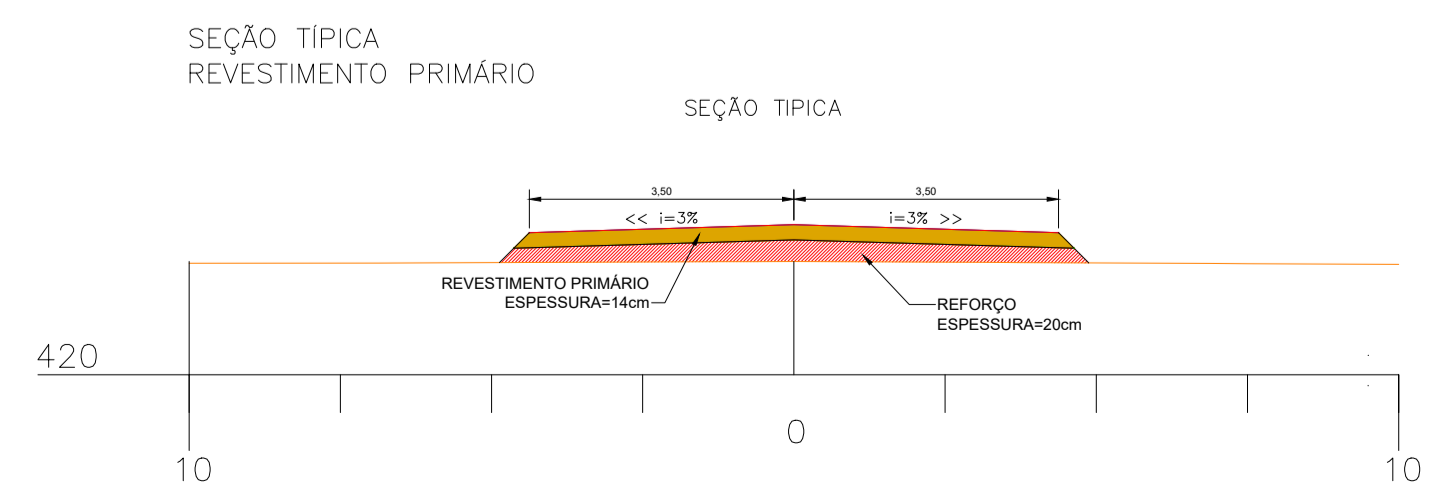
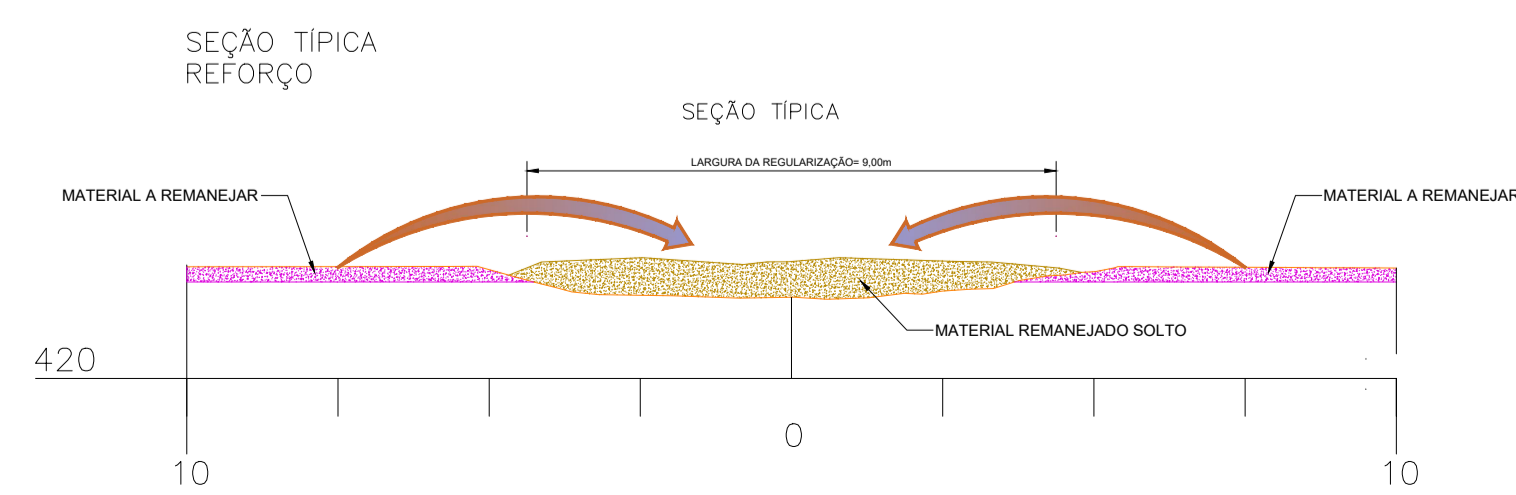


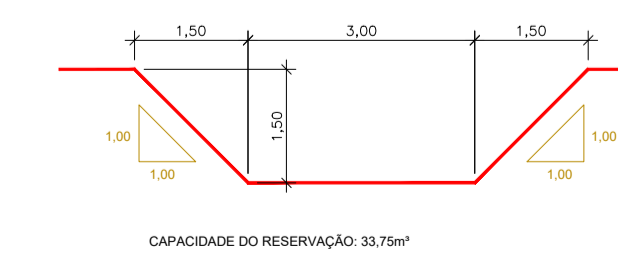
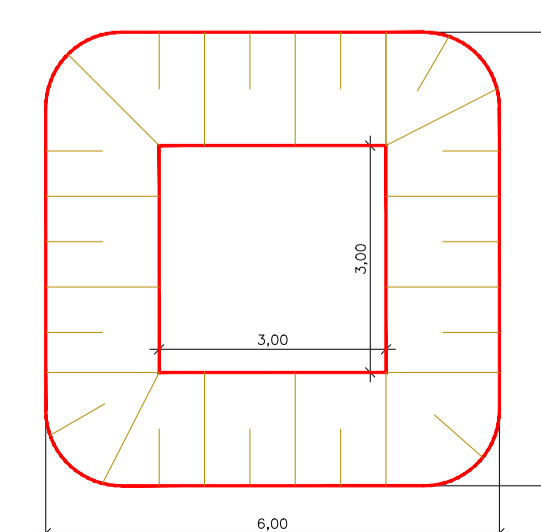
PERFIL LONGITUDINAL  
esc.: V.: 1:200 - H.: 1:2000

NOTAS

- \* ESTAQUEAMENTO ESTA A CADA 50 METROS.
- \* DMT FORNECIDO PELO CONTRATANTE.
- \* AS MEDIDAS ESTÃO EM METROS.



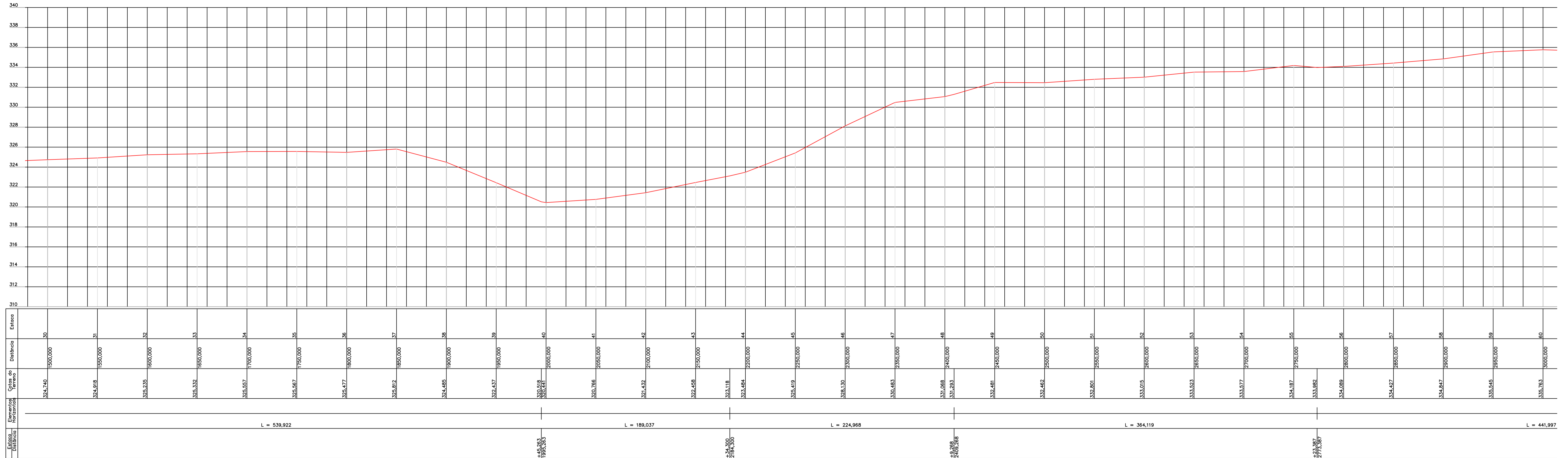
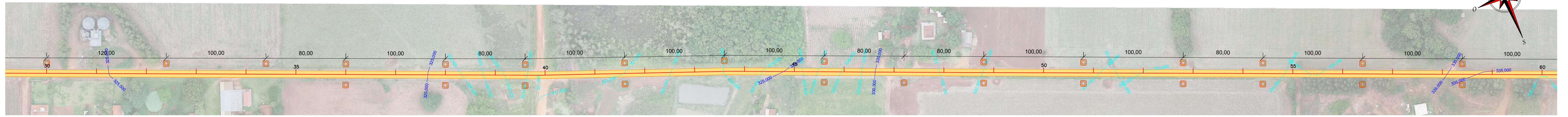
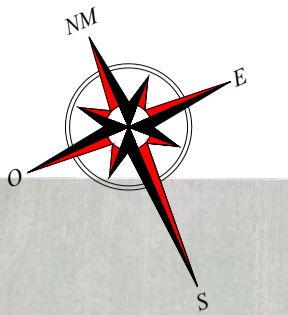
DETALHE DAS CAIXAS DE CAPTAÇÃO  
esc.: 1:100



F. P. P. MUNICIPAL DE VICENTINA  
**APROVADO**

| TÍTULO   |  |   |           |
|--|--|---|-----------|
| <b>RECUPERAÇÃO DE ESTRADAS VICINAIS<br/>PROJETO DE CASCALHAMENTO</b> |  |   |           |
| Proprietário   | Autoria de projeto   |   |           |
|  | Renan Aiala de Brito<br>Engenheiro Civil<br>CREA-MS 62.037-D |   |           |
| PREFEITURA MUNICIPAL DE VICENTINA<br>CNPJ 24.644.502/0001-13         |  | Local<br>Terceira Linha<br>Zona rural do município de Vicentina/MS. |           |
| Conteúdo   |  | Prancha   |           |
| <b>LAYOUT DA ESTRADA E PERFIL LONGITUDINAL<br/>TERCEIRA LINHA</b>    |  | <b>01/07</b>  |           |
| data:  | desenho:   | revisão:  | escala:   |
| OCT/2023   |  |   | indicadas |

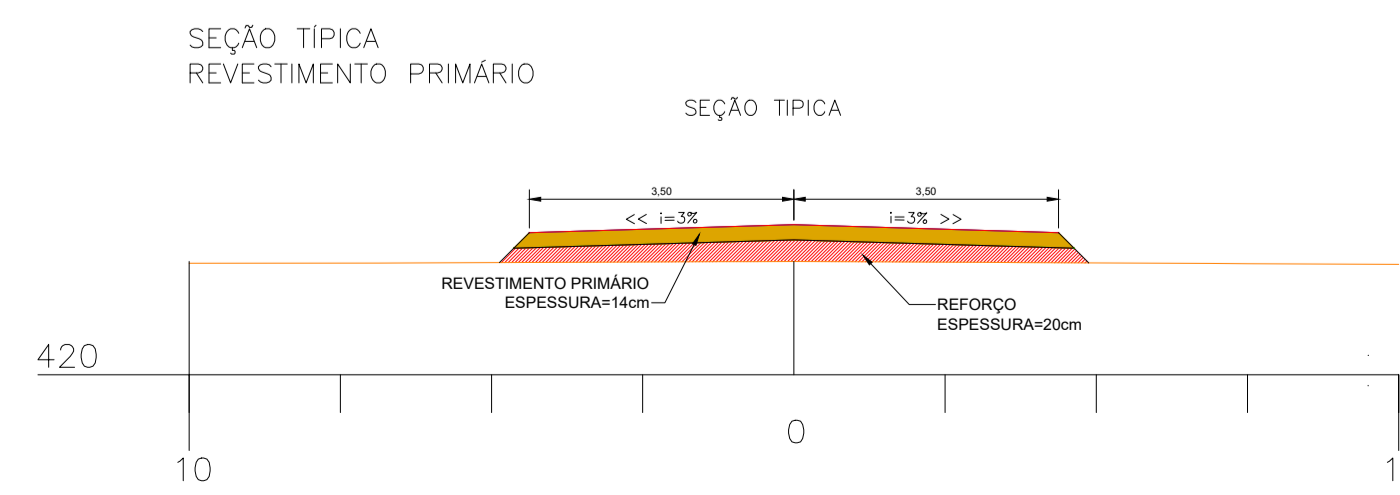
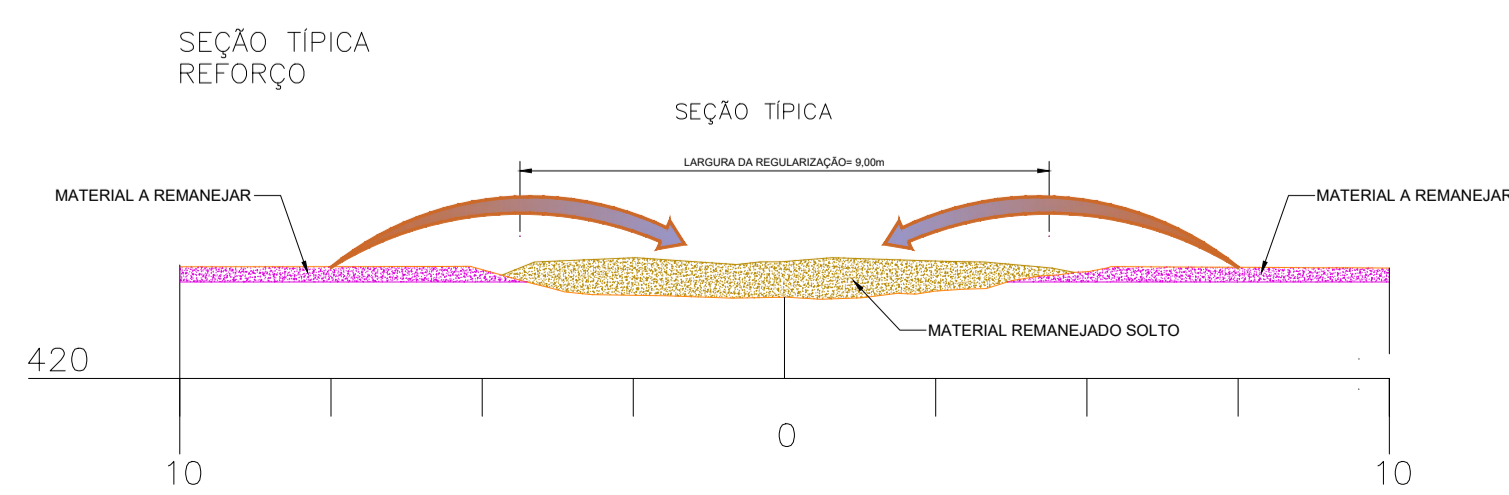




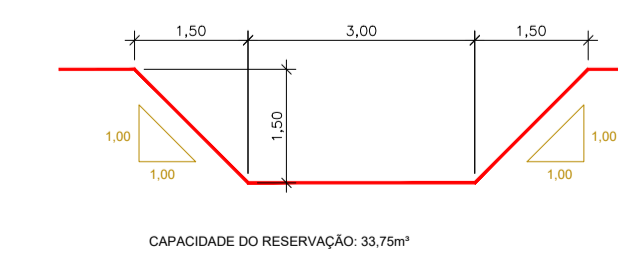
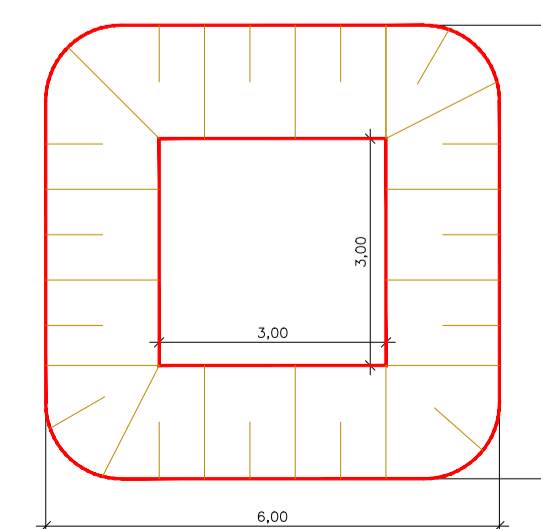
PERFIL LONGITUDINAL  
esc.: V.: 1:200 - H.: 1:2000

NOTAS

- \* ESTAQUEAMENTO ESTA A CADA 50 METROS.
- \* DMT FORNECIDO PELO CONTRATANTE.
- \* AS MEDIDAS ESTÃO EM METROS.



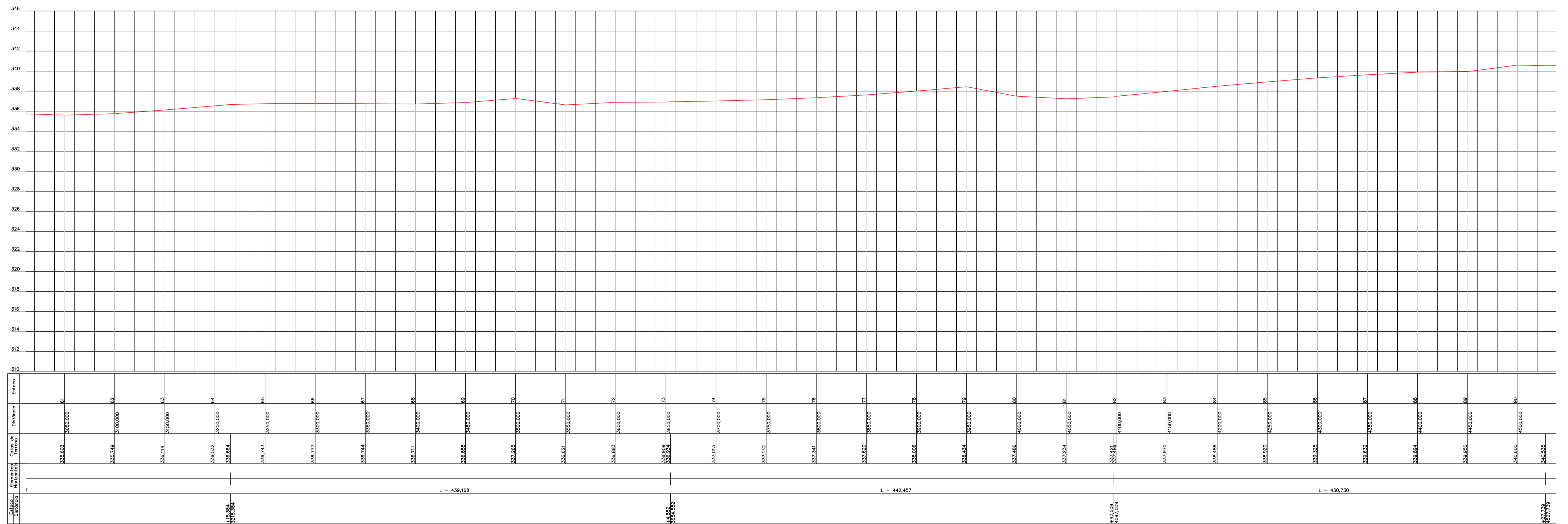
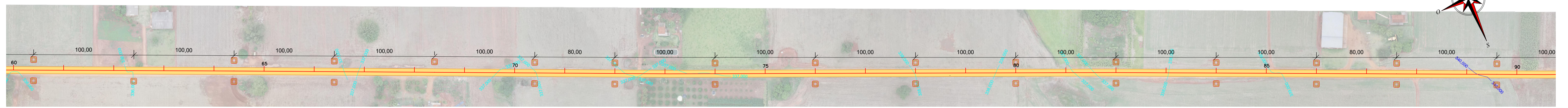
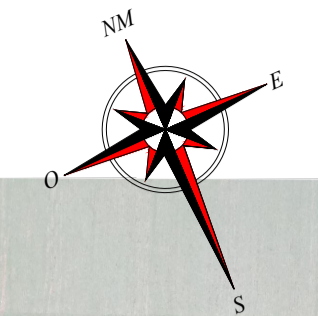
DETALHE DAS CAIXAS DE CAPTAÇÃO  
esc.: 1:100



**APROVADO**

| TÍTULO   |   |          |                         |
|--|---|----------|-------------------------|
| <b>RECUPERAÇÃO DE ESTRADAS VICINAIS<br/>PROJETO DE CASCALHAMENTO</b> |   |          |                         |
| Proprietário   | Autoria de projeto  |          |                         |
|  | Renan Aiala de Brito<br>Engenheiro Civil<br>CREA-MS 62.037-D        |          |                         |
| PREFEITURA MUNICIPAL DE VICENTINA<br>CNPJ 24.644.502/0001-13         | Local<br>Terceira Linha<br>Zona rural do município de Vicentina/MS. |          |                         |
| Conteúdo   | LAYOUT DA ESTRADA E PERFIL LONGITUDINAL<br>TERCEIRA LINHA           |          | Prancha<br><b>02/07</b> |
| data: OUT/2023   | desenho:  | revisão: | escala:<br>indicadas    |

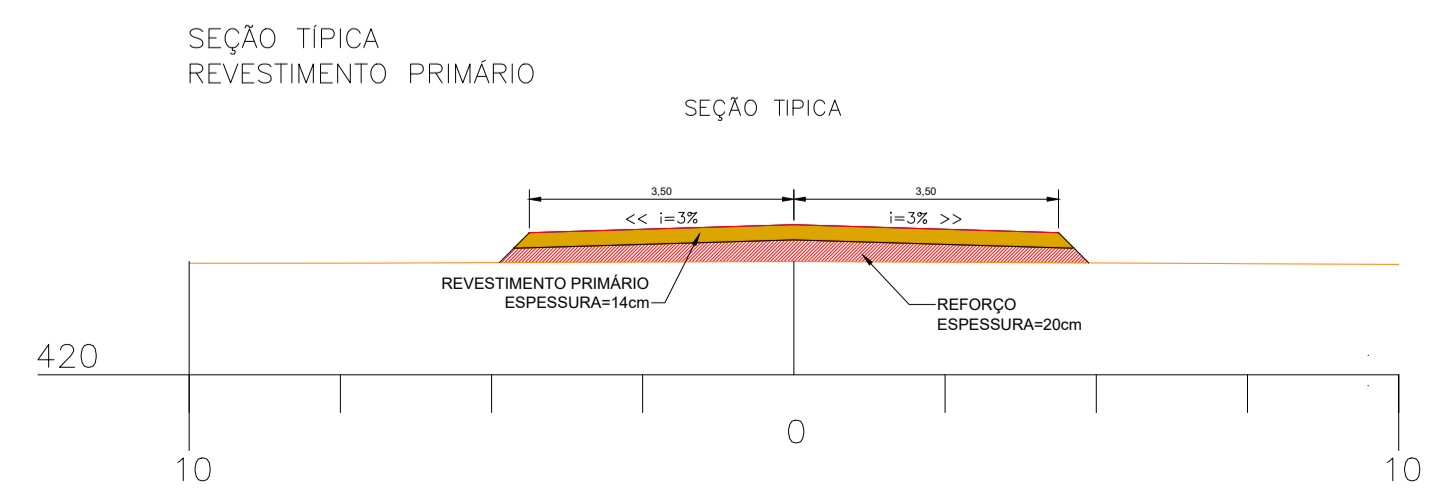
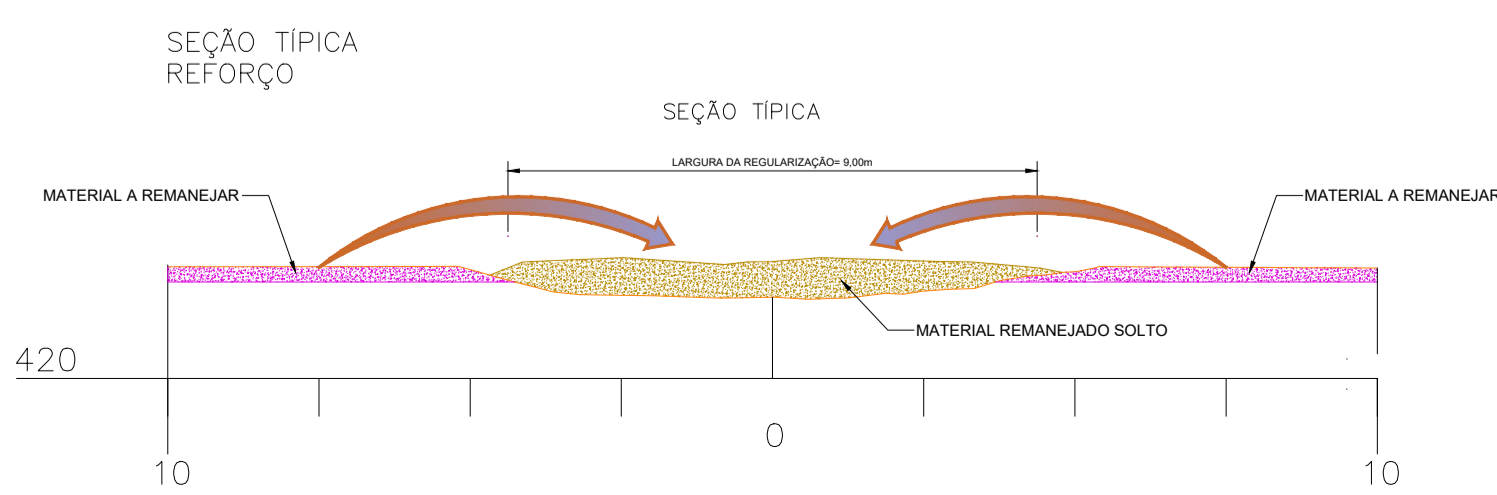




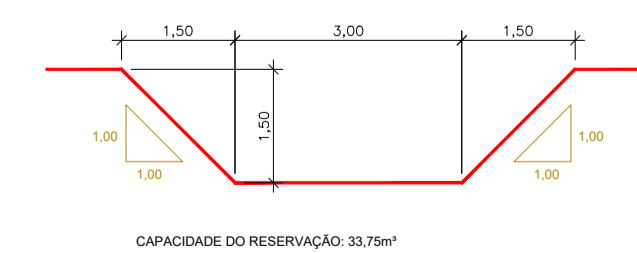
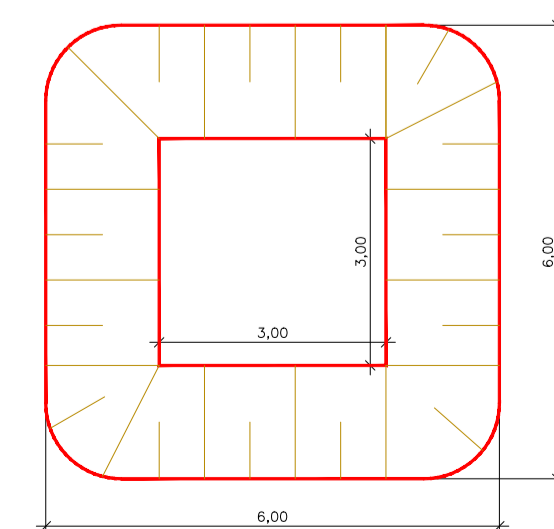
PERFIL LONGITUDINAL  
esc.: V: 1:200 - H: 1:2000

**NOTAS**

- \* ESTAQUEAMENTO ESTA A CADA 50 METROS.
- \* DMT FORNECIDO PELO CONTRATANTE.
- \* AS MEDIDAS ESTÃO EM METROS.



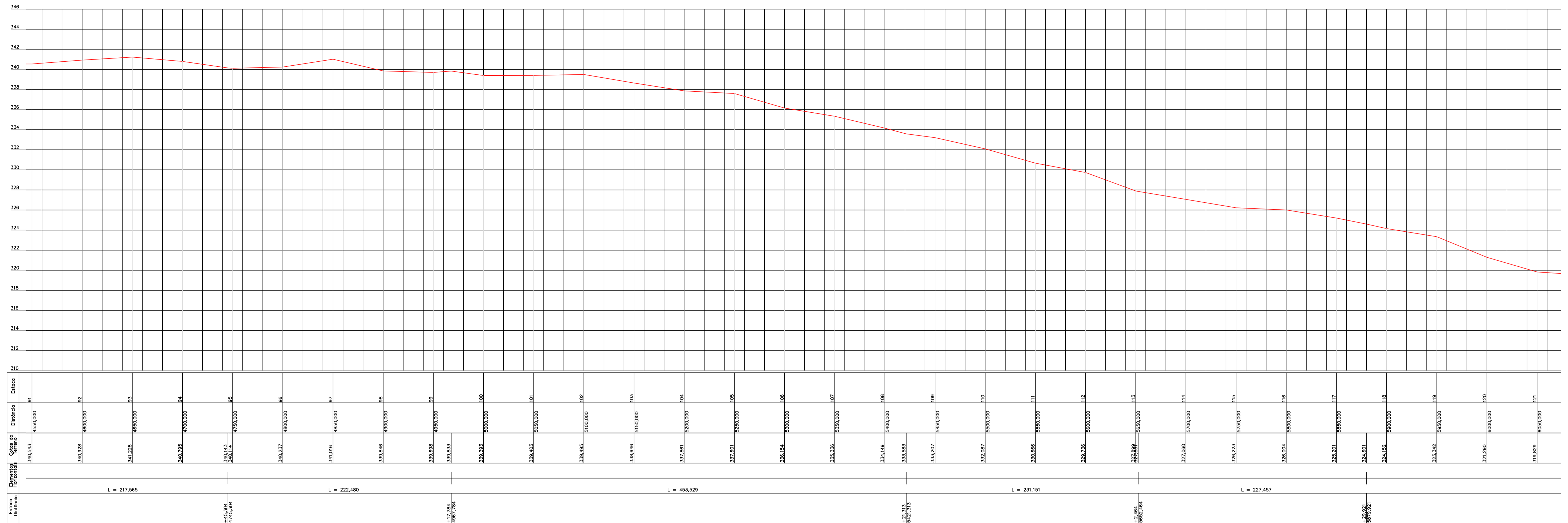
DETALHE DAS CAIXAS DE CAPTAÇÃO  
esc.: 1:100



PREFEITURA MUNICIPAL DE VICENTINA  
**APROVADO**

|   |          |  |                         |
|---|----------|--|-------------------------|
| <b>TÍTULO</b><br>RECUPERAÇÃO DE ESTRADAS VICINAIS<br>PROJETO DE CASCALHAMENTO |          |  |                         |
| Proprietário<br>PREFEITURA MUNICIPAL DE VICENTINA<br>CNPJ 24.644.502/0001-13  |          | Autoria de projeto<br>Renan Aiala de Brito<br>Engenheiro Civil<br>CREA-MS 62.037-D |                         |
| Conteúdo<br><b>LAYOUT DA ESTRADA E PERFIL LONGITUDINAL<br/>TERCEIRA LINHA</b> |          | Local<br>Terceira Linha<br>Zona rural do município de Vicentina/MS.                | Prancha<br><b>03/07</b> |
| data:<br>OUT/2023   | desenho: | revisão:   | escala:<br>indicadas    |

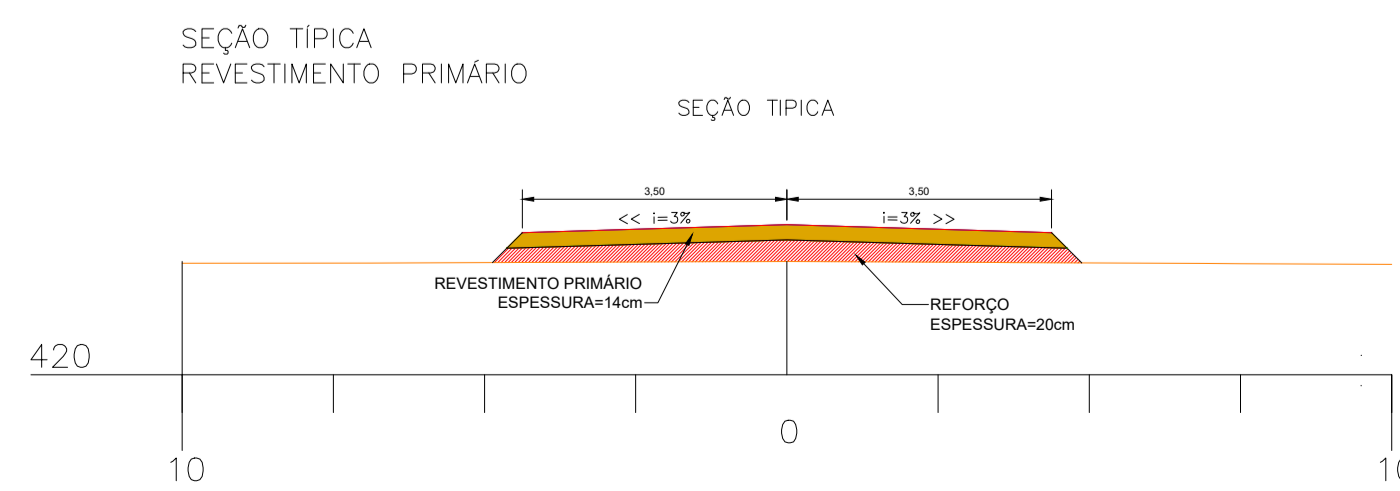
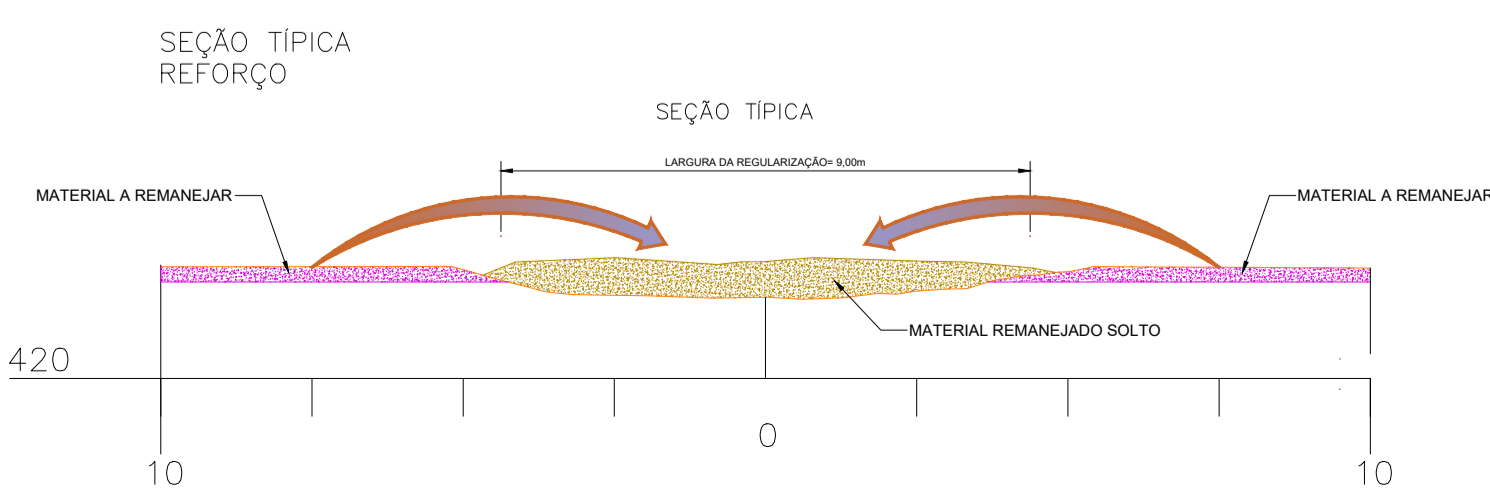




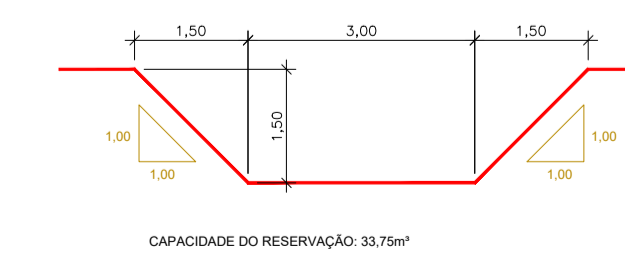
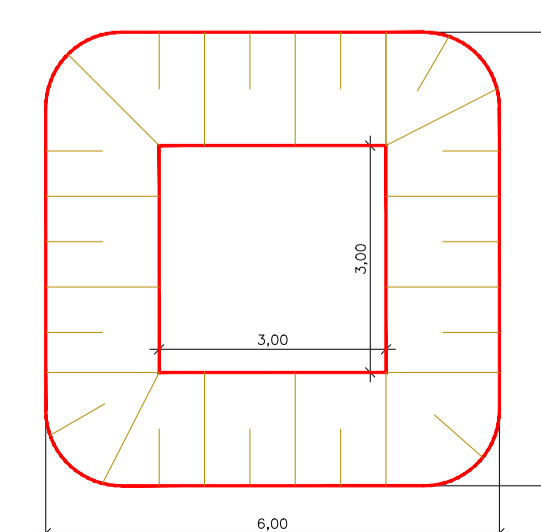
PERFIL LONGITUDINAL  
esc.: V: 1:200 - H: 1:2000

NOTAS

- \* ESTAQUEAMENTO ESTA A CADA 50 METROS.
- \* DMT FORNECIDO PELO CONTRATANTE.
- \* AS MEDIDAS ESTÃO EM METROS.



DETALHE DAS CAIXAS DE CAPTAÇÃO  
esc.: 1:100

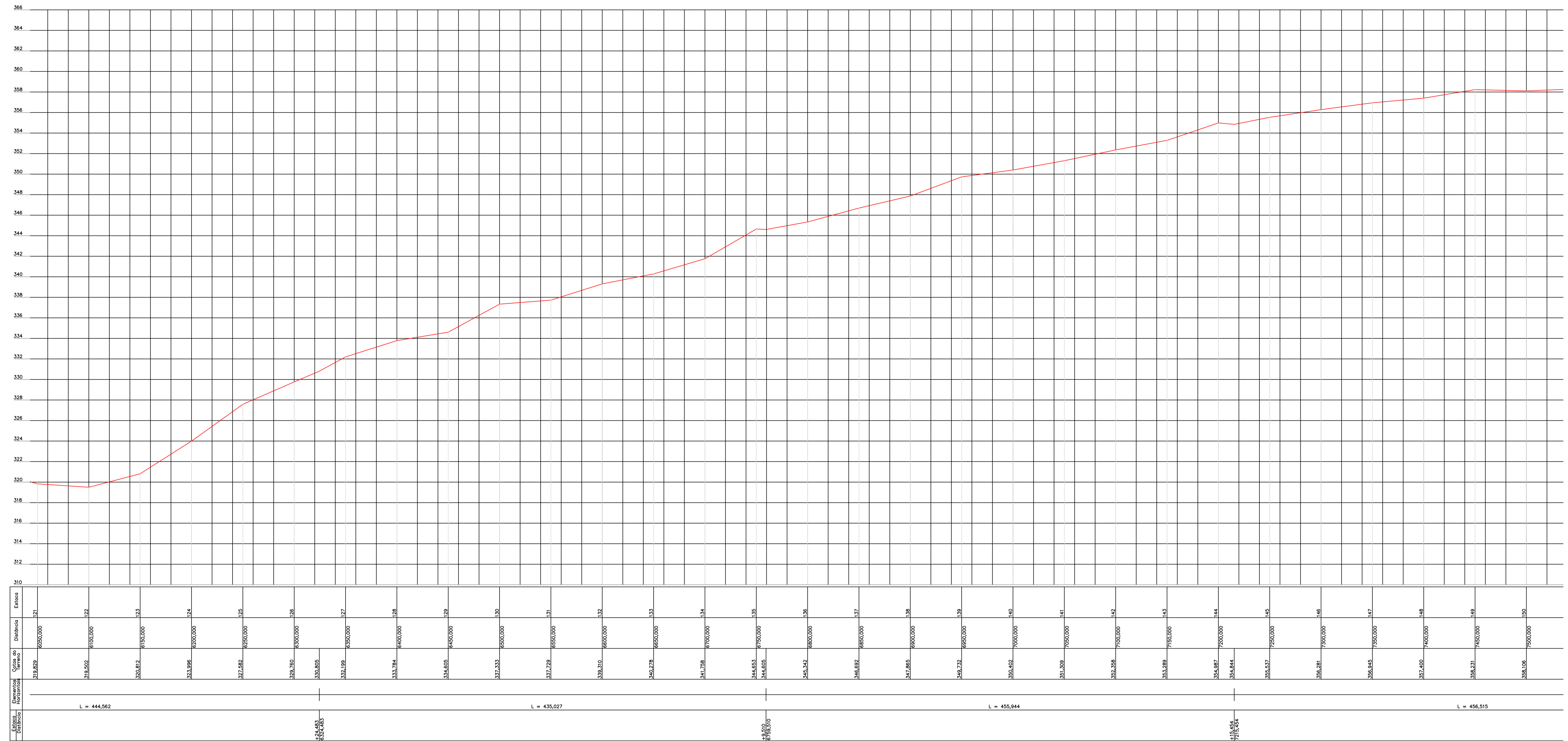
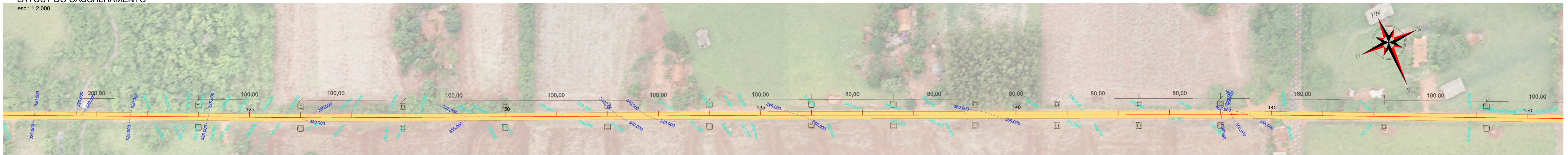


PREFEITURA MUNICIPAL DE VICENTINA  
**APROVADO**

| TÍTULO   |   |          |                      |
|--|---|----------|----------------------|
| <b>RECUPERAÇÃO DE ESTRADAS VICINAIS<br/>PROJETO DE CASCALHAMENTO</b> |   |          |                      |
| Proprietário   | Autoria de projeto  |          |                      |
|  | Renan Aiala de Brito<br>Engenheiro Civil<br>CREA-MS 62.037-D        |          |                      |
| PREFEITURA MUNICIPAL DE VICENTINA<br>CNPJ 24.644.502/0001-13         | Local<br>Terceira Linha<br>Zona rural do município de Vicentina/MS. |          |                      |
| Conteúdo   | Prancha   |          |                      |
| <b>LAYOUT DA ESTRADA E PERFIL LONGITUDINAL<br/>TERCEIRA LINHA</b>    | <b>04/07</b>  |          |                      |
| data: OUT/2023   | desenho:  | revisão: | escala:<br>indicadas |



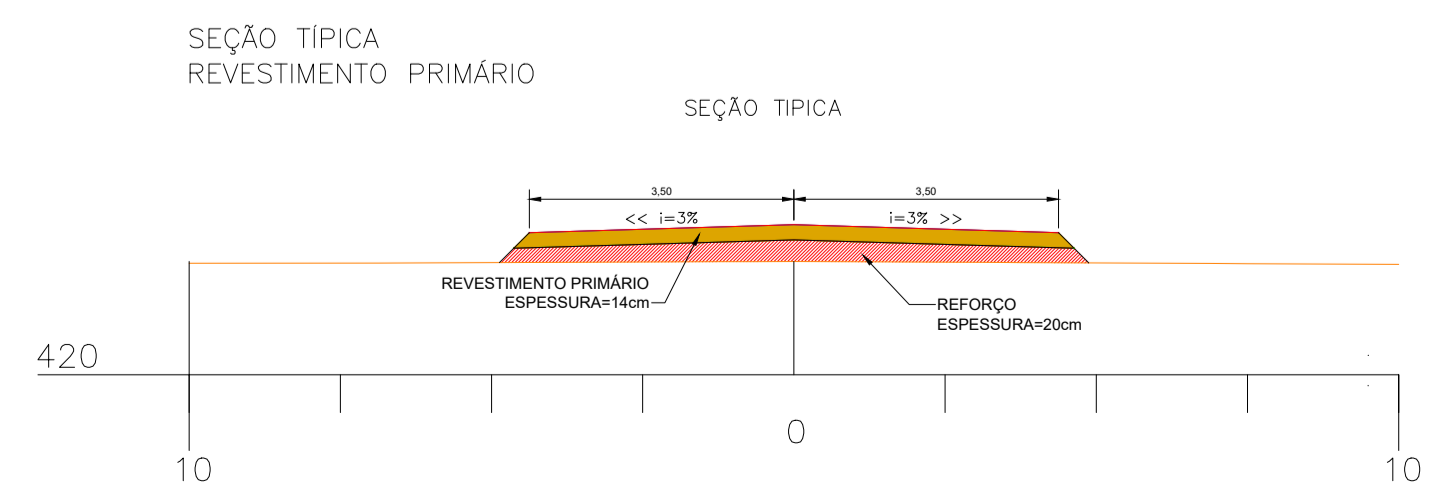
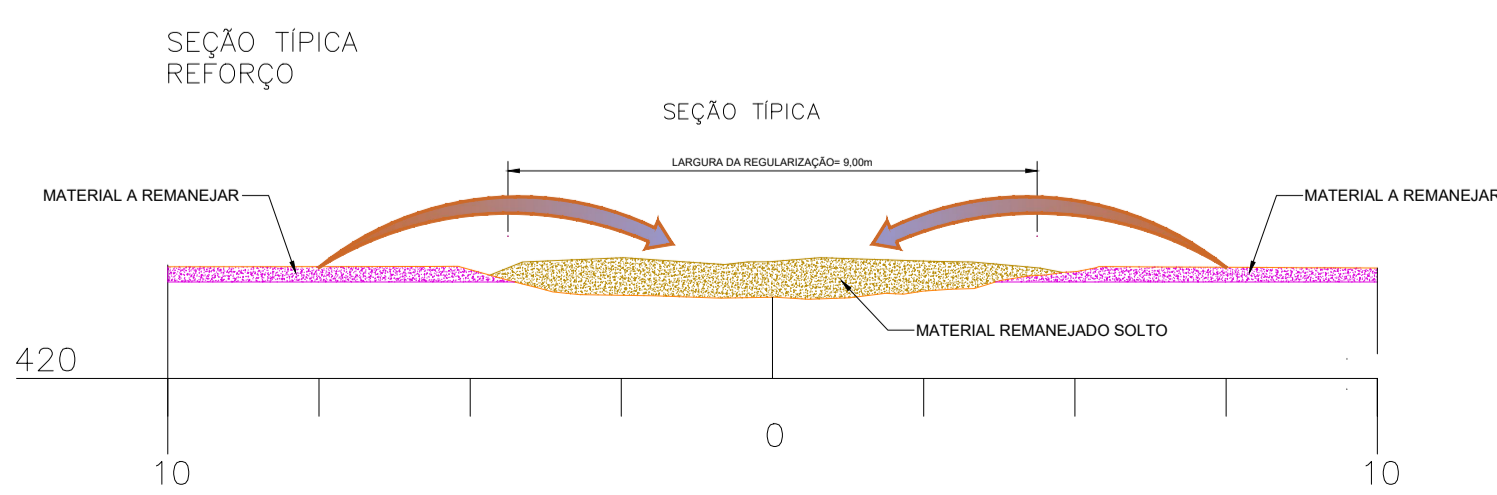
LAYOUT DO CASCALHAMENTO  
esc.: 1:2.000



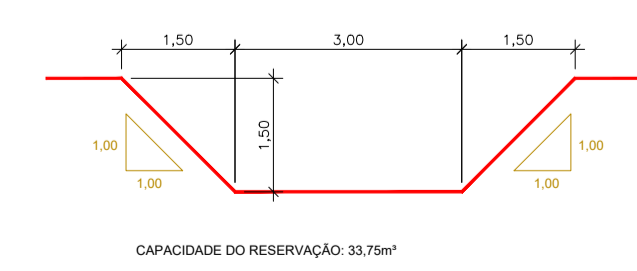
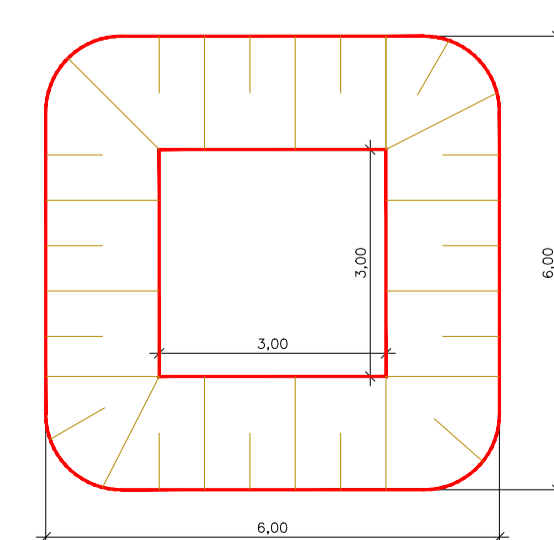
PERFIL LONGITUDINAL  
esc.: V.: 1:200 - H.: 1:2000

NOTAS

- \* ESTAQUEAMENTO ESTA A CADA 50 METROS.
- \* DMT FORNECIDO PELO CONTRATANTE.
- \* AS MEDIDAS ESTÃO EM METROS.



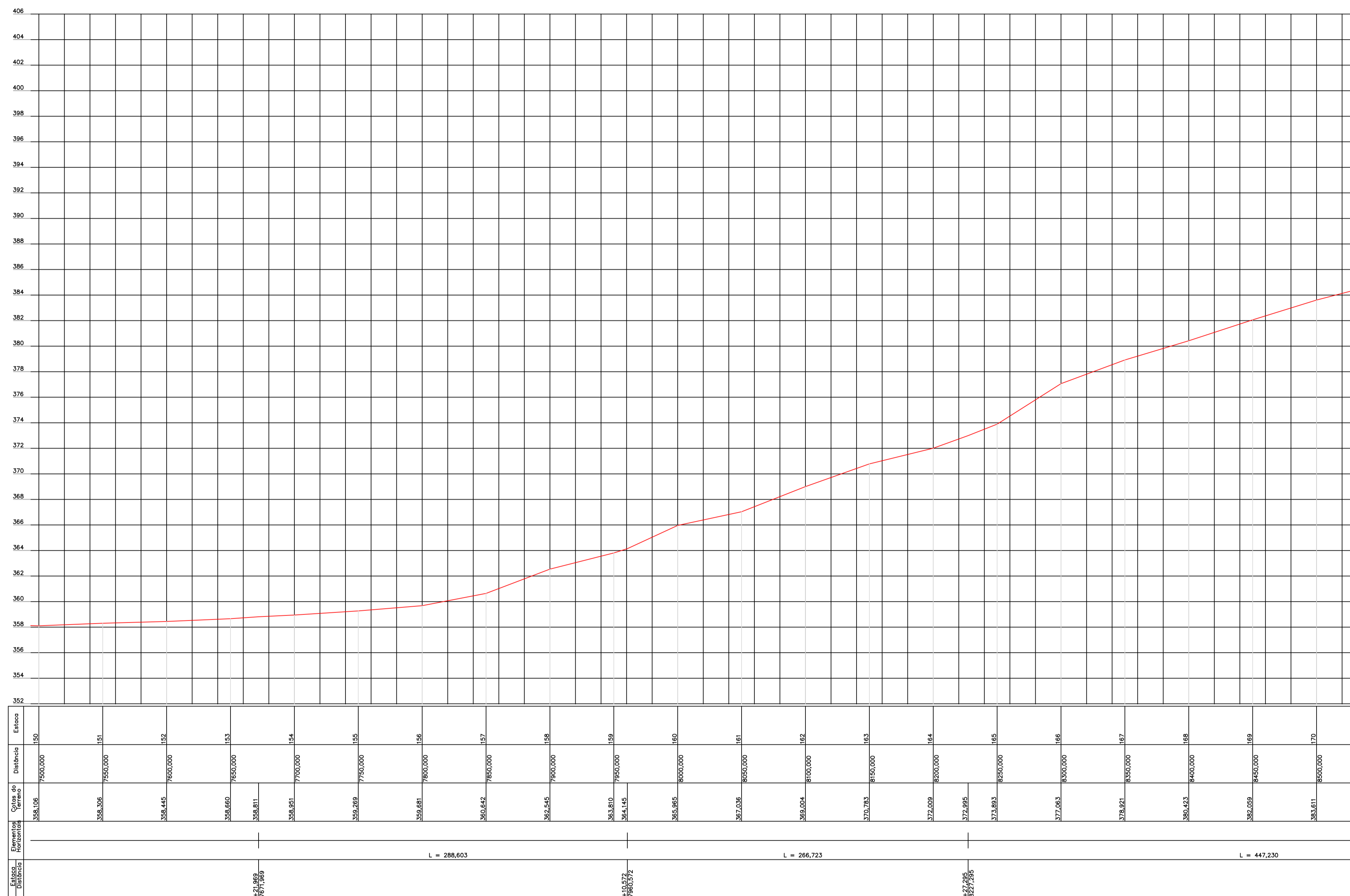
DETALHE DAS CAIXAS DE CAPTAÇÃO  
esc.: 1:100



F. P. P. MUNICIPAL DE C. S. S.  
**APROVADO**

| TÍTULO   |  |              |                      |
|--|--|--------------|----------------------|
| <b>RECUPERAÇÃO DE ESTRADAS VICINAIS<br/>PROJETO DE CASCALHAMENTO</b> |  |              |                      |
| Proprietário   | Autoria de projeto   |              |                      |
|  | Renan Aiala de Brito   |              |                      |
| PREFEITURA MUNICIPAL DE VICENTINA<br>CNPJ 24.644.502/0001-13         | RENAN AIALA DE BRITO<br>Engenheiro Civil<br>CREA-MS 62.037-D |              |                      |
| Conteúdo   | Local  | Prancha      |                      |
| <b>LAYOUT DA ESTRADA E PERFIL LONGITUDINAL<br/>TERCEIRA LINHA</b>    | Terceira Linha<br>Zona rural do município de Vicentina/MS.   | <b>05/07</b> |                      |
| data: OUT/2023   | desenho:   | revisão:     | escala:<br>indicadas |

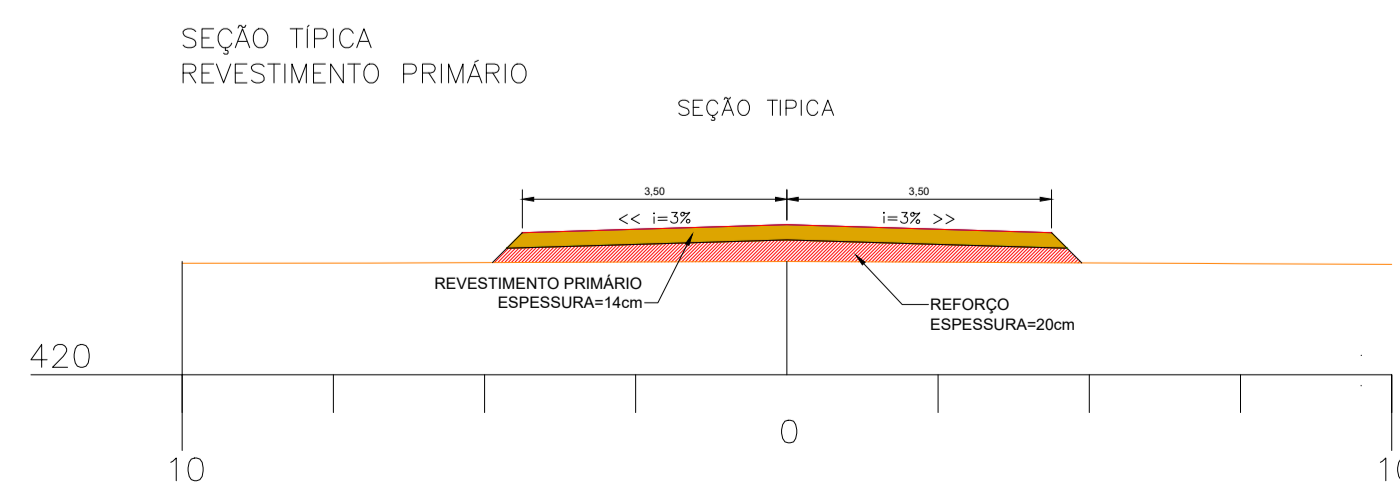
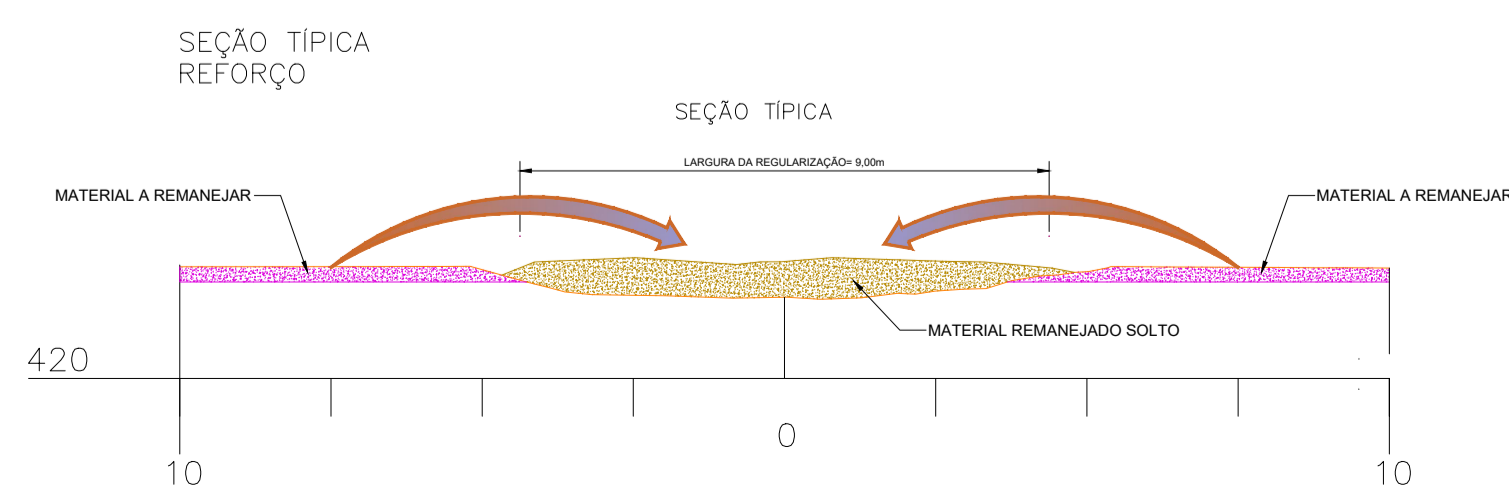




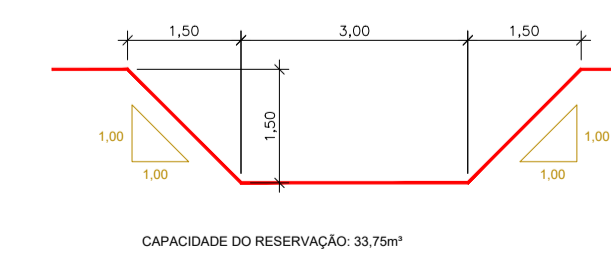
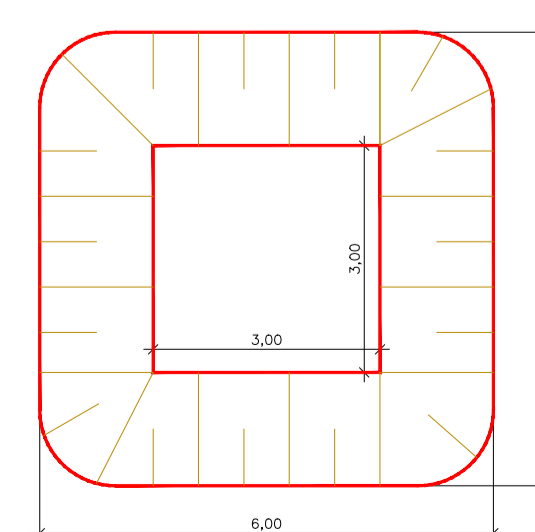
PERFIL LONGITUDINAL  
esc.: V.: 1:200 - H.: 1:2000

NOTAS

- \* ESTAQUEAMENTO ESTA A CADA 50 METROS.
- \* DMT FORNECIDO PELO CONTRATANTE.
- \* AS MEDIDAS ESTÃO EM METROS.



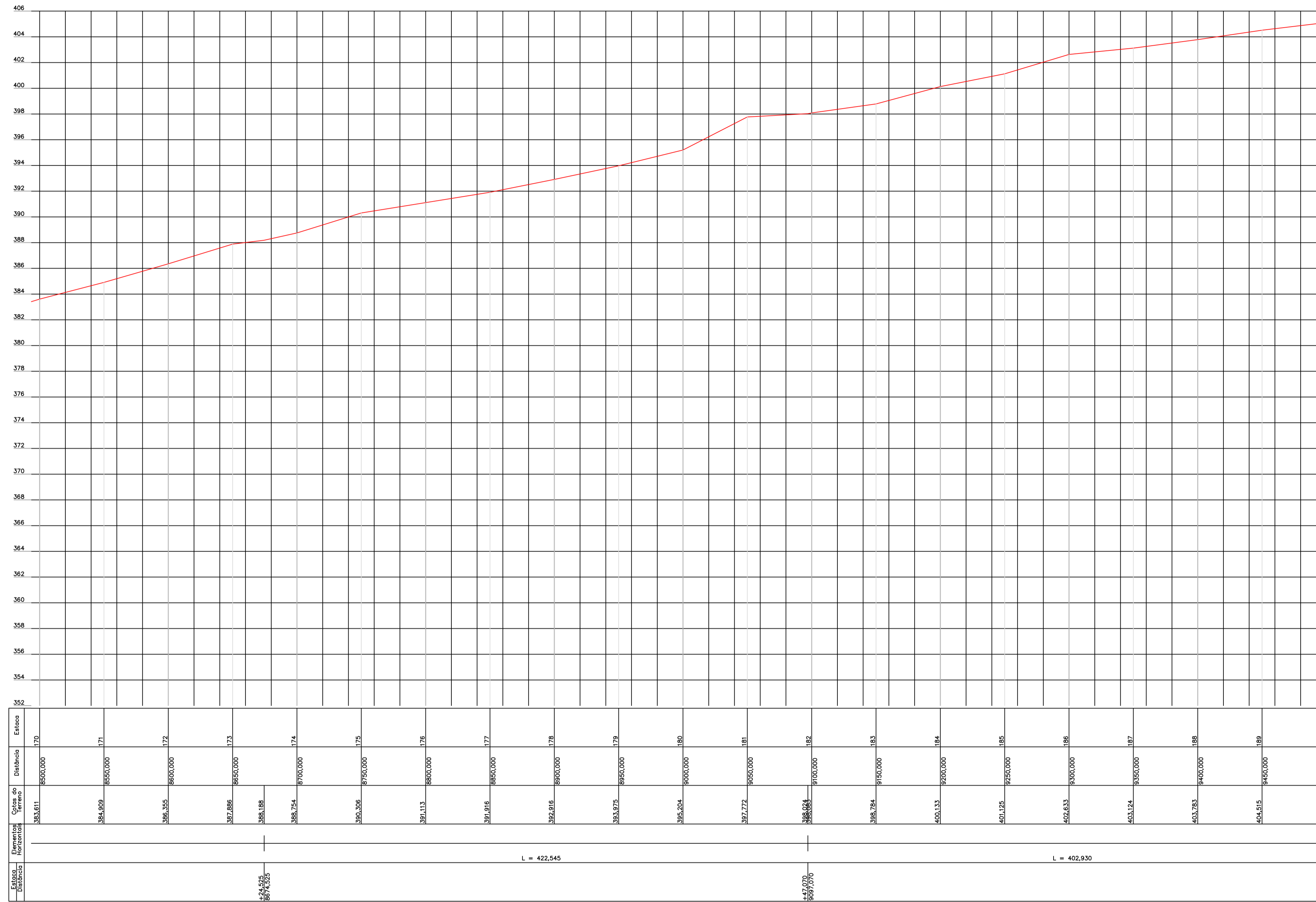
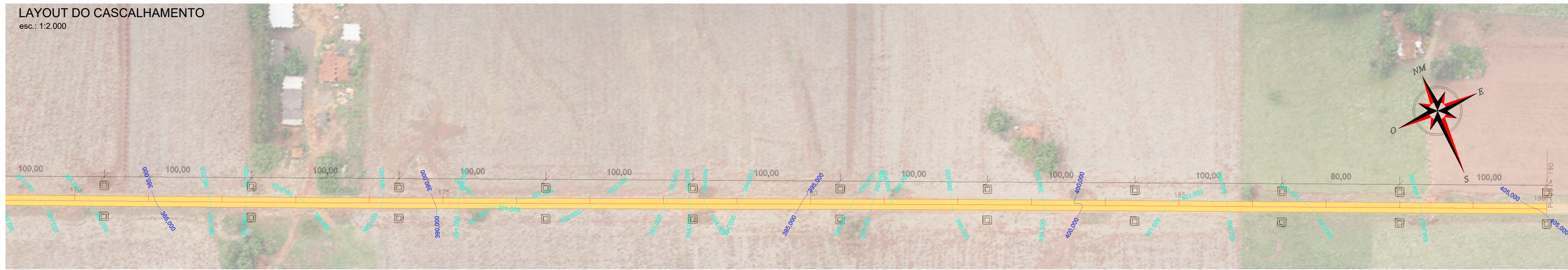
DETALHE DAS CAIXAS DE CAPTAÇÃO  
esc.: 1:100



PREFEITURA MUNICIPAL DE VICENTINA  
**APROVADO**

| TÍTULO   |  |              |                   |
|--|--|--------------|-------------------|
| <b>RECUPERAÇÃO DE ESTRADAS VICINAIS<br/>PROJETO DE CASCALHAMENTO</b> |  |              |                   |
| Proprietário   | Autoria de projeto   |              |                   |
|  | Renan Aiala de Brito   |              |                   |
| PREFEITURA MUNICIPAL DE VICENTINA<br>CNPJ 24.644.502/0001-13         | RENAN AIALA DE BRITO<br>Engenheiro Civil<br>CREA-MS 62.037-D |              |                   |
| Conteúdo   | Local  | Prancha      |                   |
| <b>LAYOUT DA ESTRADA E PERFIL LONGITUDINAL<br/>TERCEIRA LINHA</b>    | Terceira Linha<br>Zona rural do município de Vicentina/MS.   | <b>06/07</b> |                   |
| data: OUT/2023   | desenho:   | revisão:     | escala: indicadas |



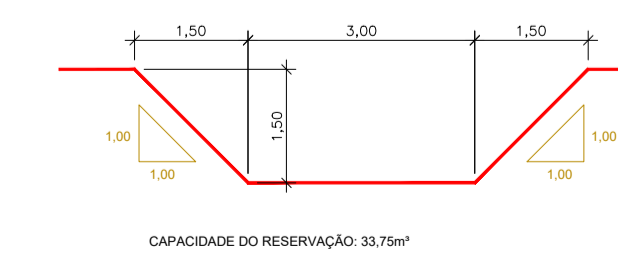
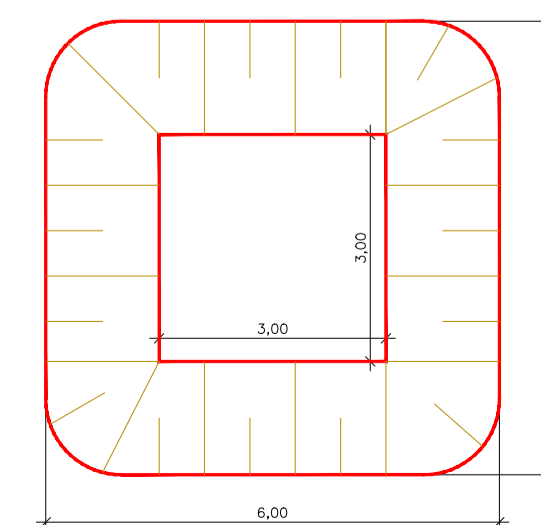
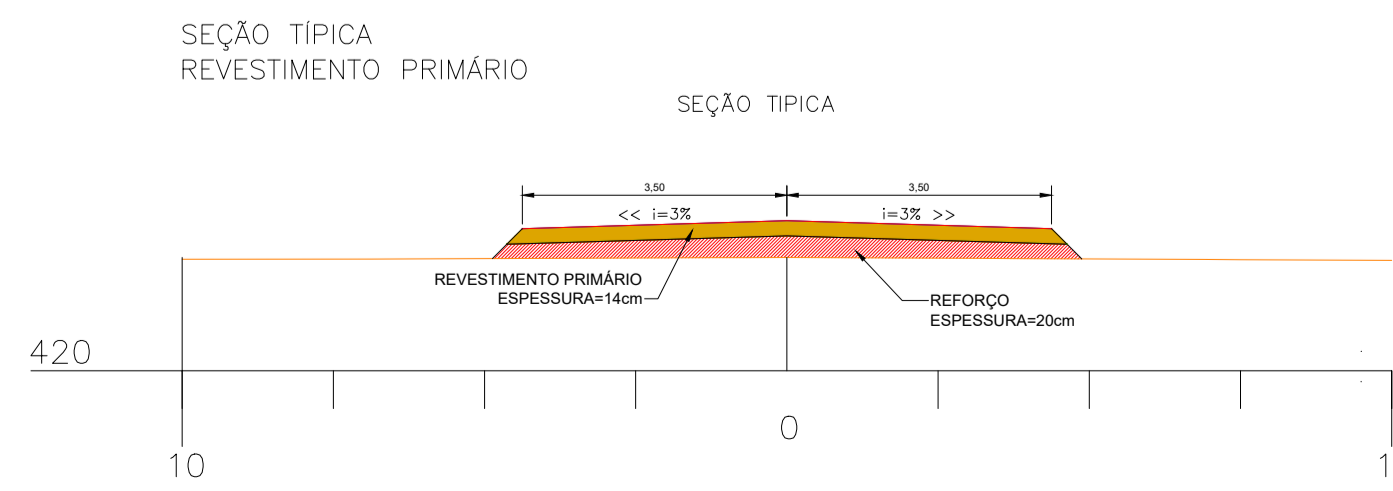
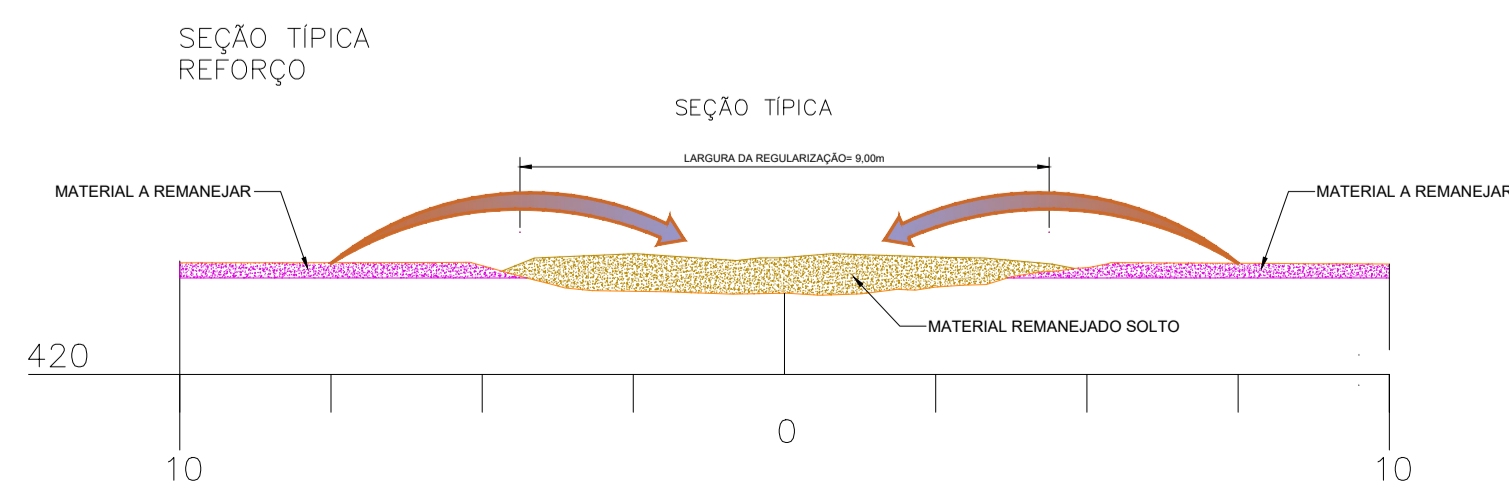


PERFIL LONGITUDINAL  
esc.: V.: 1:200 - H.: 1:2000

DETALHE DAS CAIXAS DE CAPTAÇÃO  
esc.: 1:100

NOTAS

- \* ESTAQUEAMENTO ESTA A CADA 50 METROS.
- \* DMT FORNECIDO PELO CONTRATANTE.
- \* AS MEDIDAS ESTÃO EM METROS.



PREFEITURA MUNICIPAL DE VICENTINA  
**APROVADO**

| TÍTULO  |  |   |                      |
|---|--|---|----------------------|
| <b>RECUPERAÇÃO DE ESTRADAS VICINAIS<br/>PROJETO DE CASCALHAMENTO</b>          |  |   |                      |
| Proprietário  | Autoria de projeto   |   |                      |
|   | Renan Aiala de Brito<br>Engenheiro Civil<br>CREA-MS 62.037-D |   |                      |
| PREFEITURA MUNICIPAL DE VICENTINA<br>CNPJ 24.644.502/0001-13                  |  | Local<br>Terceira Linha<br>Zona rural do município de Vicentina/MS. |                      |
| Conteúdo<br><b>LAYOUT DA ESTRADA E PERFIL LONGITUDINAL<br/>TERCEIRA LINHA</b> |  | Prancha<br><b>07/07</b>   |                      |
| data: OUT/2023  | desenho:   | revisão:  | escala:<br>indicadas |