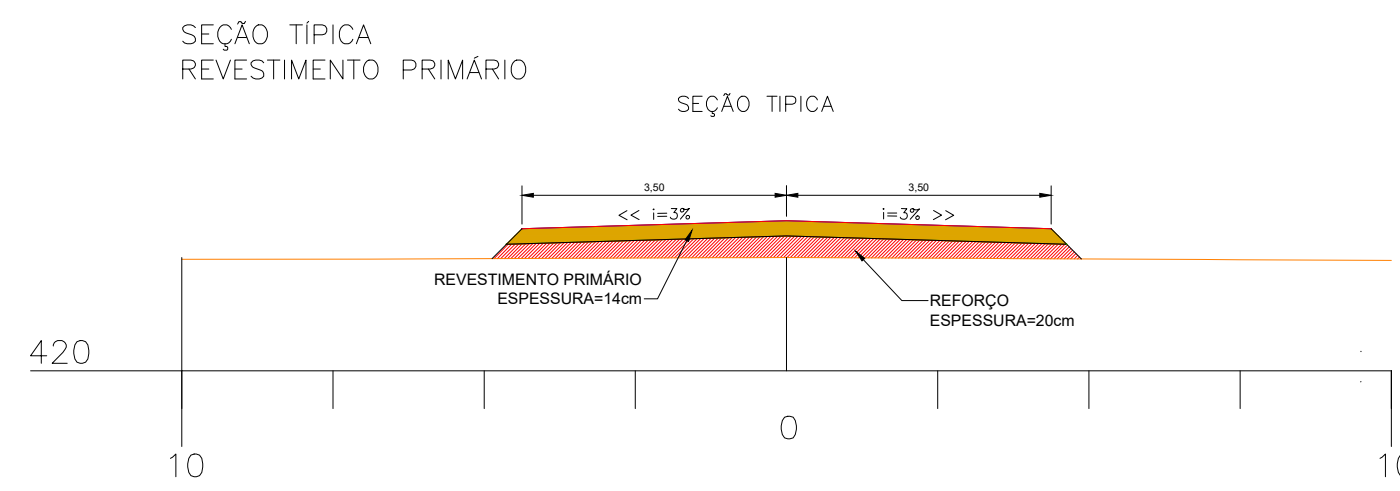
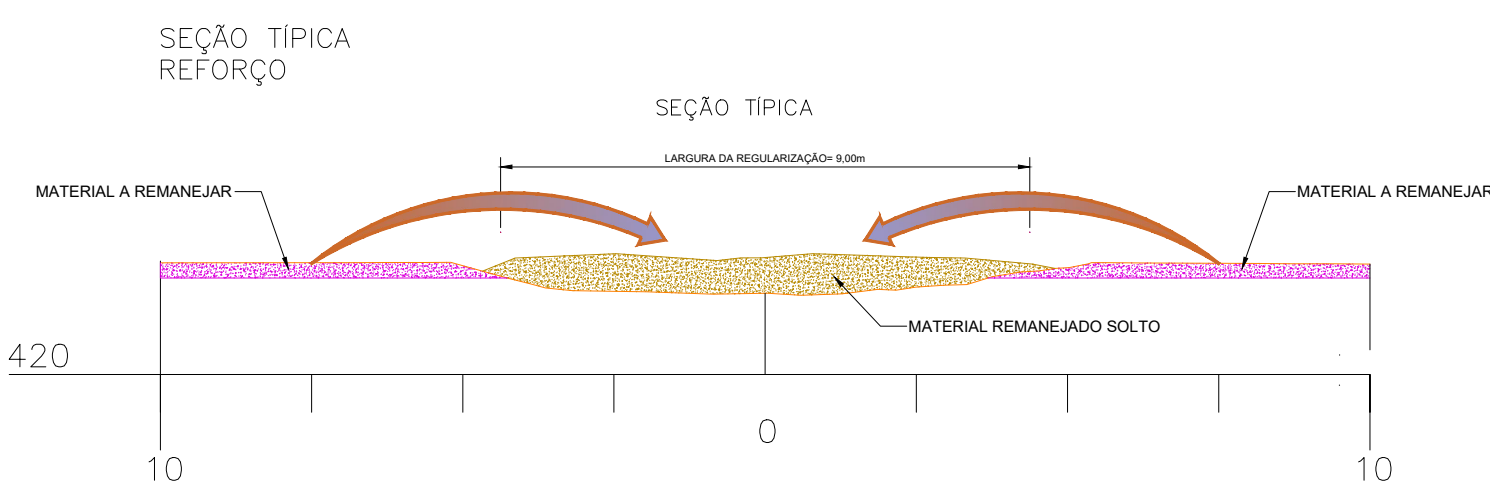


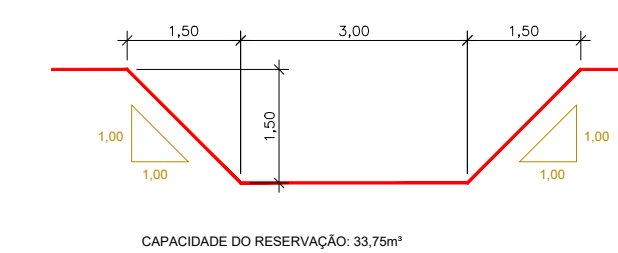
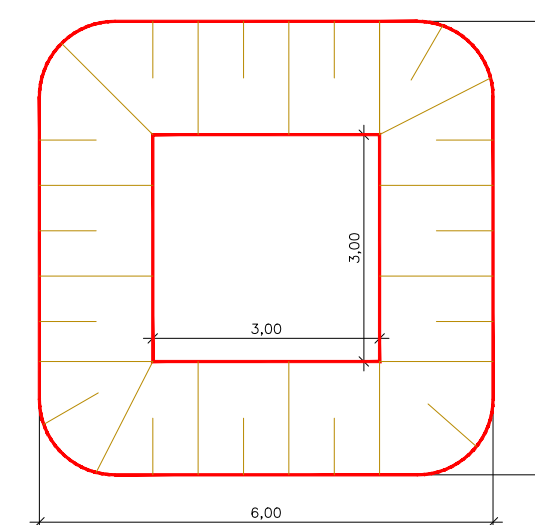
PERFIL LONGITUDINAL
esc.: V.: 1:200 - H.: 1:2000

NOTAS

- * ESTAQUEAMENTO ESTA A CADA 50 METROS.
- * DMT FORNECIDO PELO CONTRATANTE.
- * AS MEDIDAS ESTÃO EM METROS.

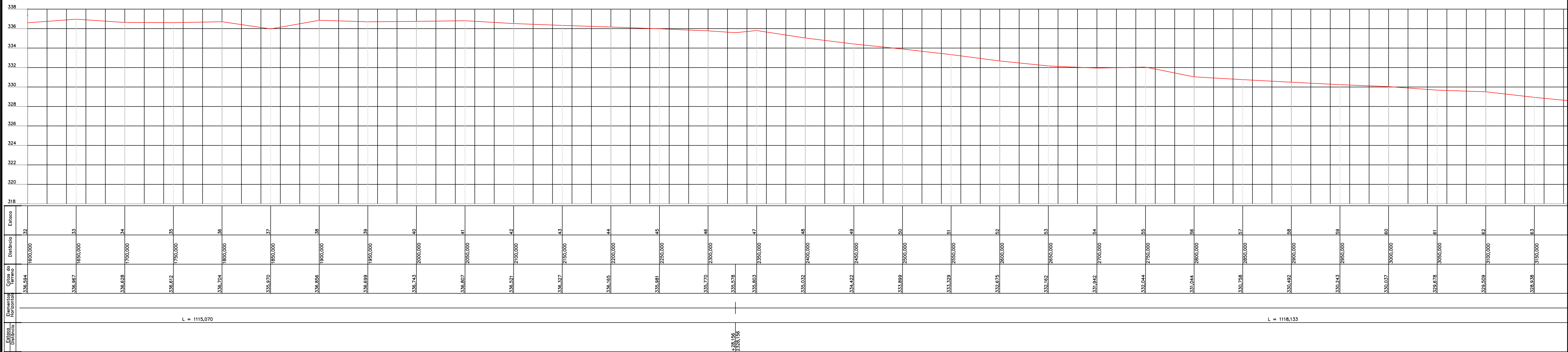
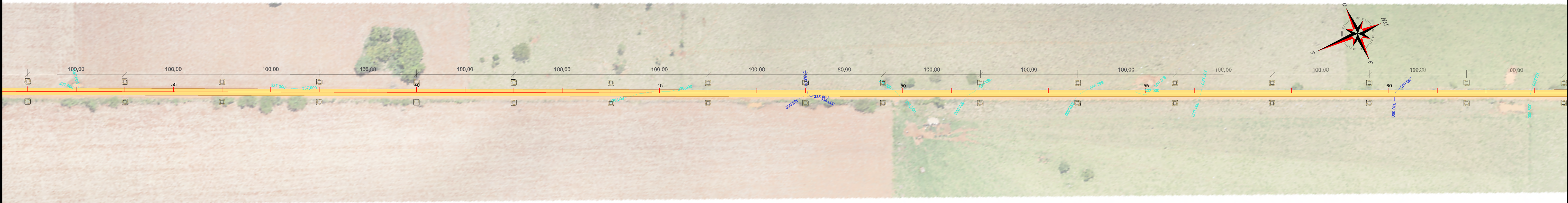


DETALHE DAS CAIXAS DE CAPTAÇÃO
esc.: 1:100



APROVADO

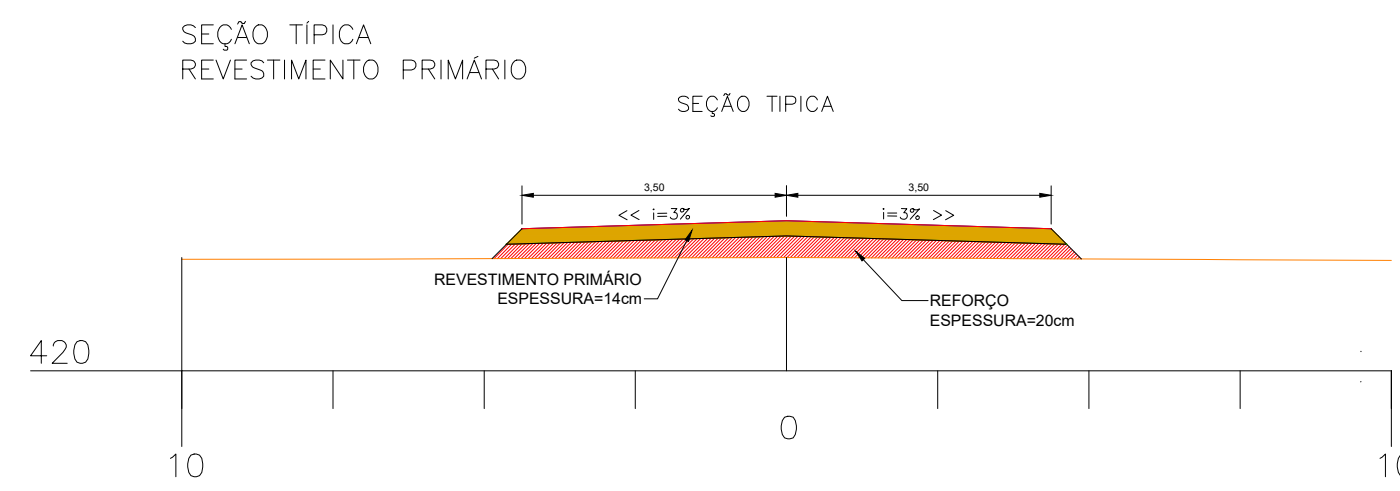
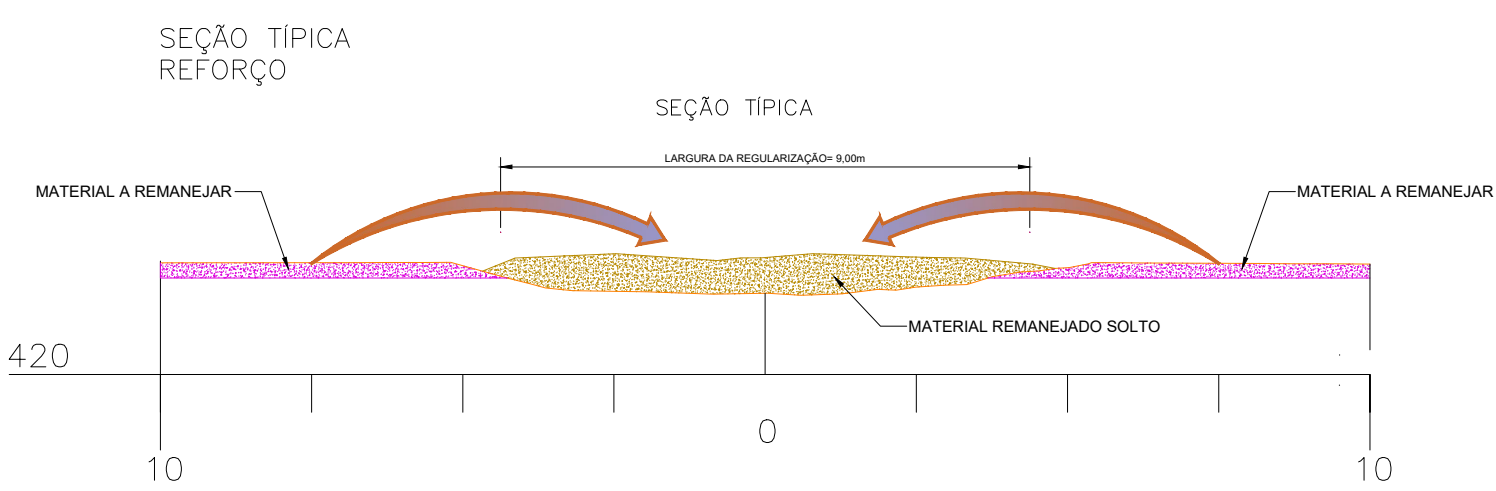
TÍTULO			
RECUPERAÇÃO DE ESTRADAS VICINAIS PROJETO DE CASCALHAMENTO			
Proprietário	Autoria de projeto		
	Renan Aiala de Brito		
PREFEITURA MUNICIPAL DE VICENTINA CNPJ 24.644.502/0001-13	RENAN AIALA DE BRITO Engenheiro Civil CREA-MS 62.037-D		
Conteúdo	Local	Prancha	
LAYOUT DA ESTRADA E PERFIL LONGITUDINAL LINHA DO CEMITÉRIO	Linha do Cemitério Zona rural do município de Vicentina/MS.	01/03	
data: OUT/2023	desenho:	revisão:	escala: indicadas



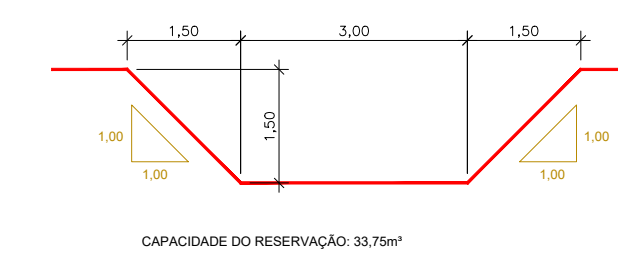
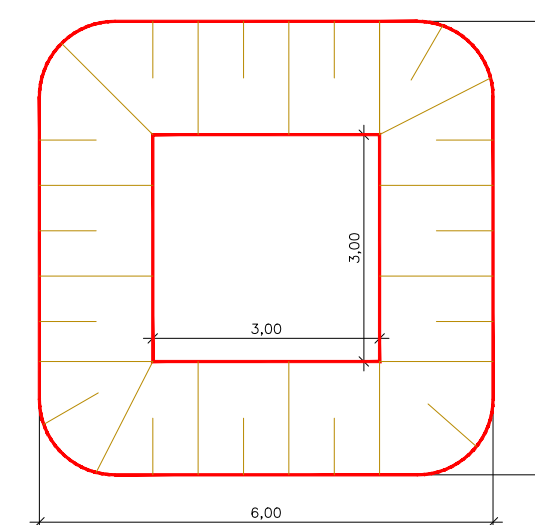
PERFIL LONGITUDINAL
esc.: V.: 1:200 - H.: 1:2000

NOTAS

- * ESTAQUEAMENTO ESTA A CADA 50 METROS.
- * DMT FORNECIDO PELO CONTRATANTE.
- * AS MEDIDAS ESTÃO EM METROS.



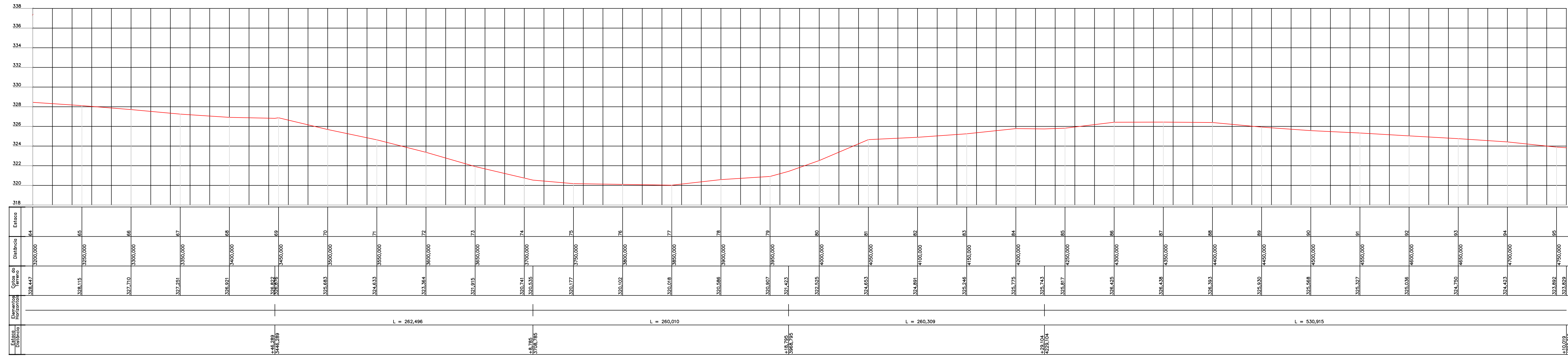
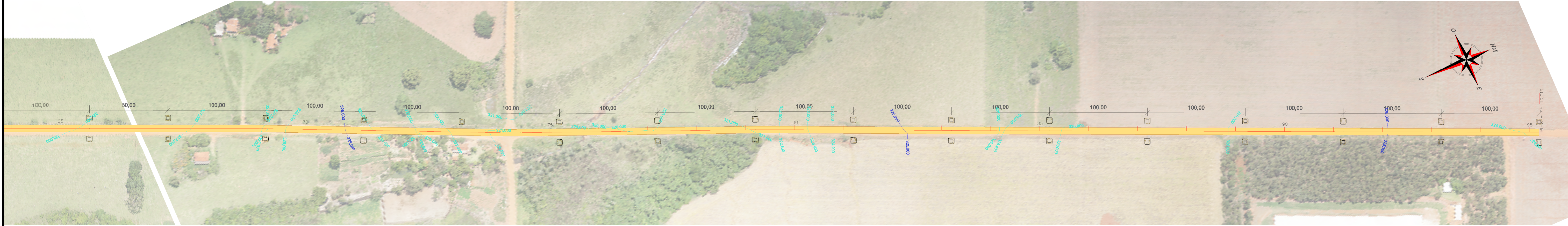
DETALHE DAS CAIXAS DE CAPTAÇÃO
esc.: 1:100



APPROVADO

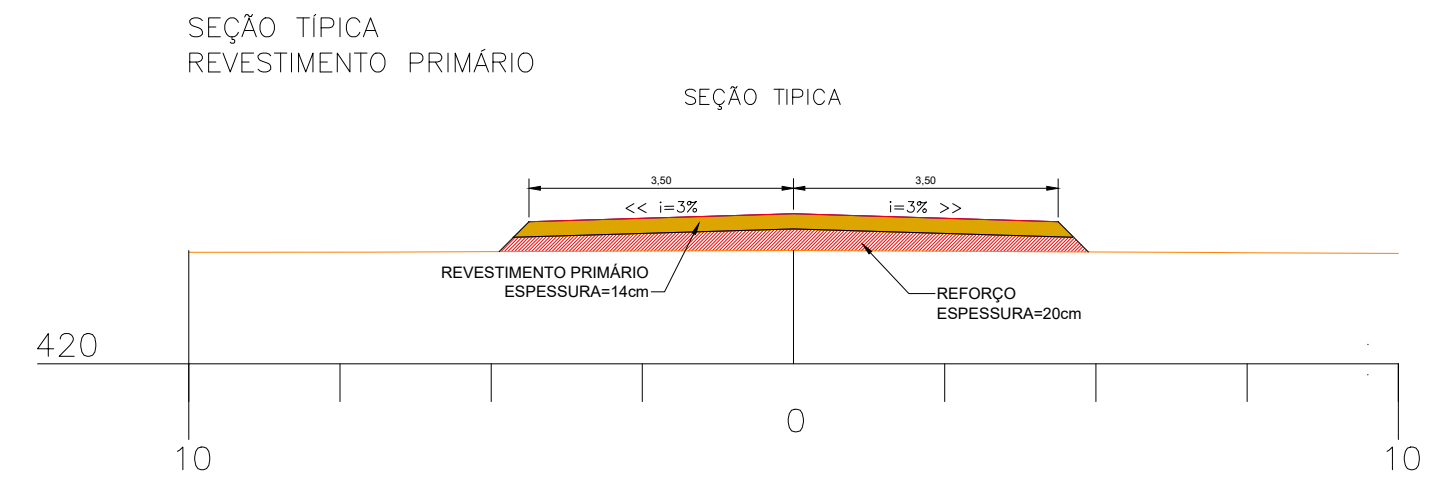
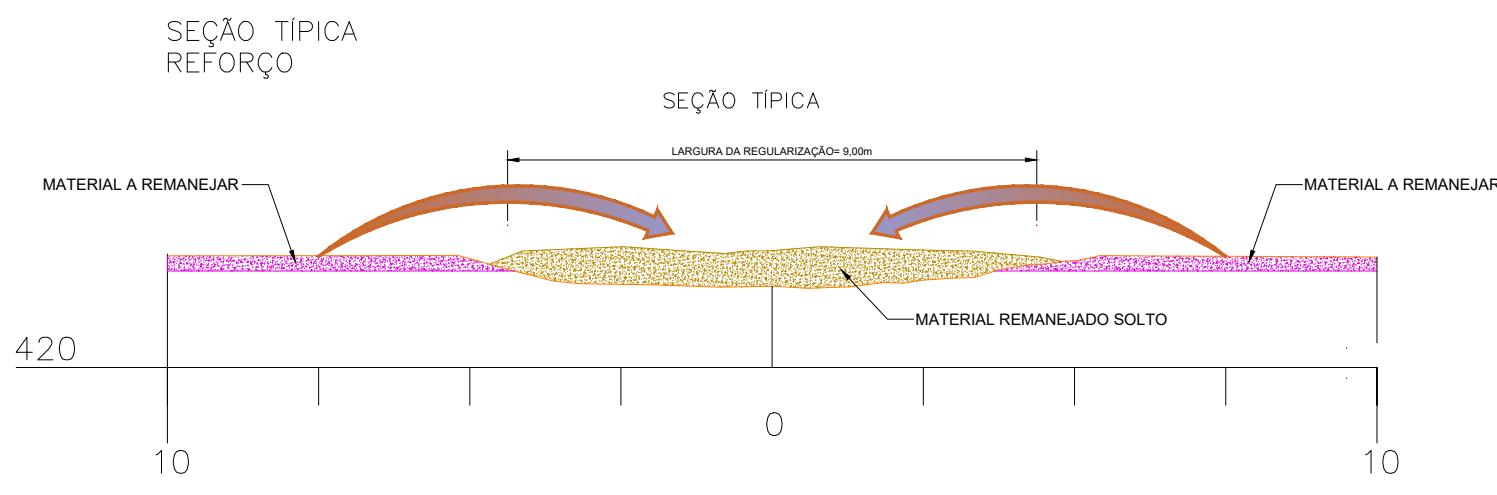
TÍTULO			
RECUPERAÇÃO DE ESTRADAS VICINAIS PROJETO DE CASCALHAMENTO			
Proprietário		Autoria de projeto	
 PREFEITURA MUNICIPAL DE VICENTINA CNPJ 24.644.502/0001-13		RENAN AIALA DE BRITO Engenheiro Civil CREA-MS 62.037-D	
Conteúdo		Local	Prancha
LAYOUT DA ESTRADA E PERFIL LONGITUDINAL LINHA DO CEMITÉRIO		Linha do Cemitério Zona rural do município de Vicentina/MS.	02/03
data:	desenho:	revisão:	escala:
OUT/2023			indicadas

LAYOUT DO CASCALHAMENTO
esc.: 1:2.000

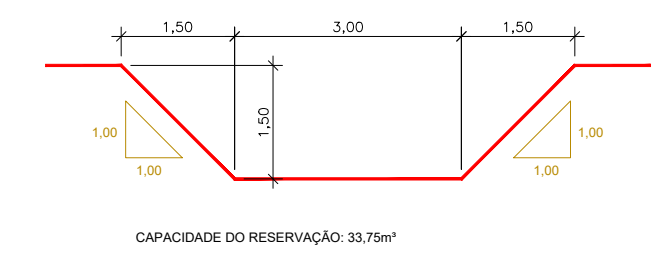
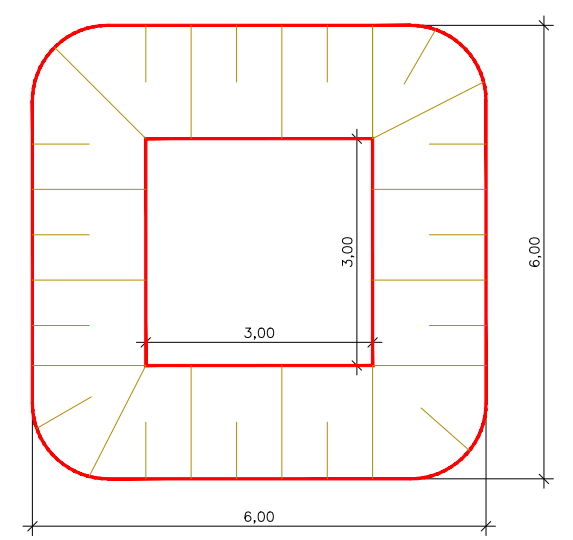


PERFIL LONGITUDINAL
esc.: V.: 1:200 - H.: 1:2000

- NOTAS**
- * ESTAQUEAMENTO ESTA A CADA 50 METROS.
 - * DMT FORNECIDO PELO CONTRATANTE.
 - * AS MEDIDAS ESTÃO EM METROS.



DETALHE DAS CAIXAS DE CAPTAÇÃO
esc.: 1:100



APPROVADO

TÍTULO RECUPERAÇÃO DE ESTRADAS VICINAIS PROJETO DE CASCALHAMENTO			
Proprietário PREFEITURA MUNICIPAL DE VICENTINA CNPJ 24.644.502/0001-13		Autoria de projeto Renan Aiala de Brito Engenheiro Civil CREA-MS 62.037-D	
Conteúdo LAYOUT DA ESTRADA E PERFIL LONGITUDINAL LINHA DO CEMITÉRIO		Local Linha do Cemitério Zona rural do município de Vicentina/MS.	Prancha 03/03
data: OUT/2023	desenho:	revisão:	escala: indicadas