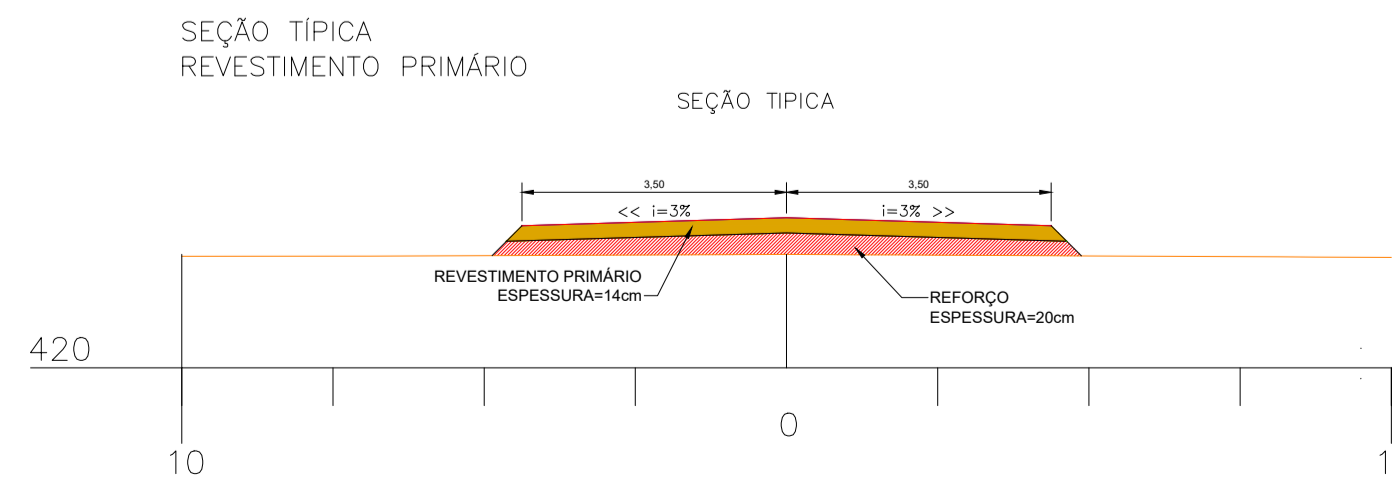
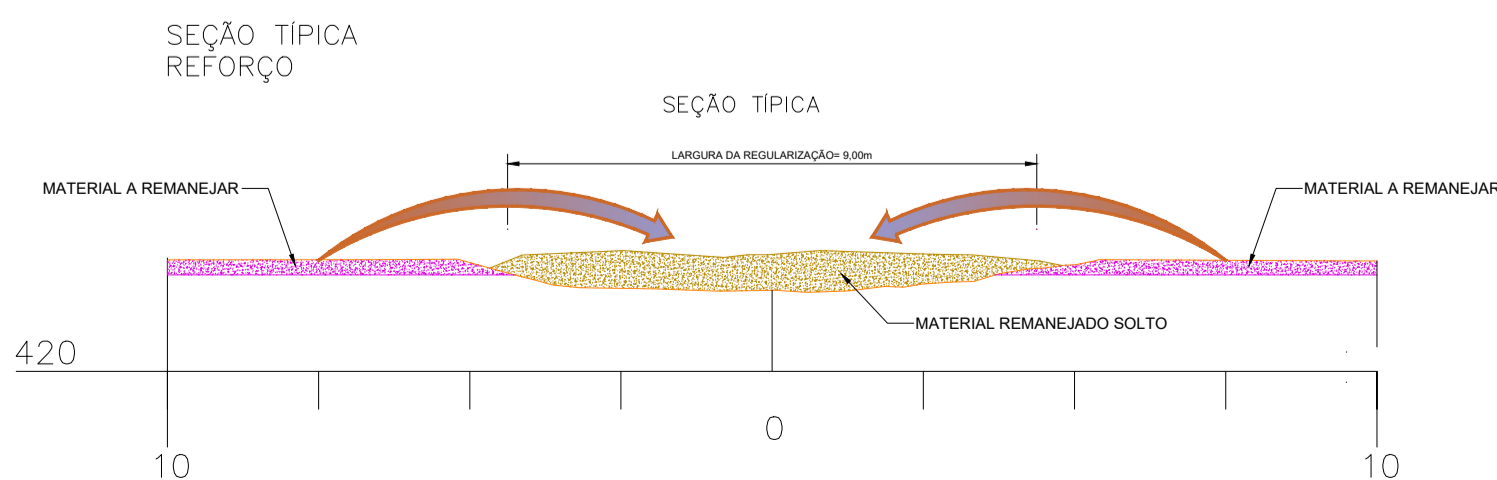


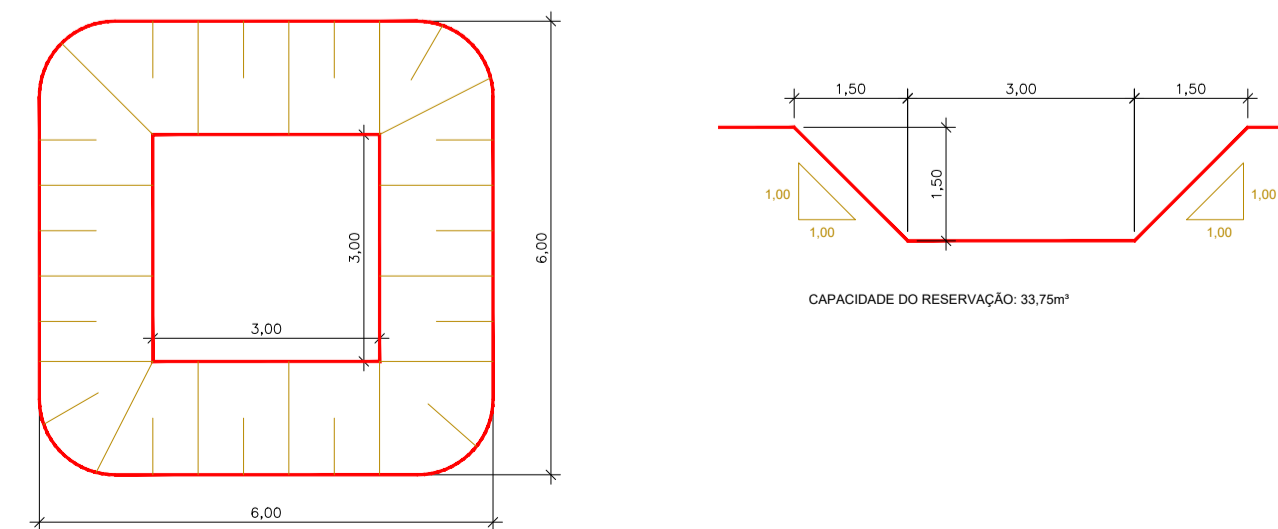
PERFIL LONGITUDINAL
esc.: V: 1:200 - H: 1:2000

NOTAS

- * ESTAQUEAMENTO ESTA A CADA 50 METROS.
- * DMT FORNECIDO PELO CONTRATANTE
- * AS MEDIDAS ESTÃO EM METROS

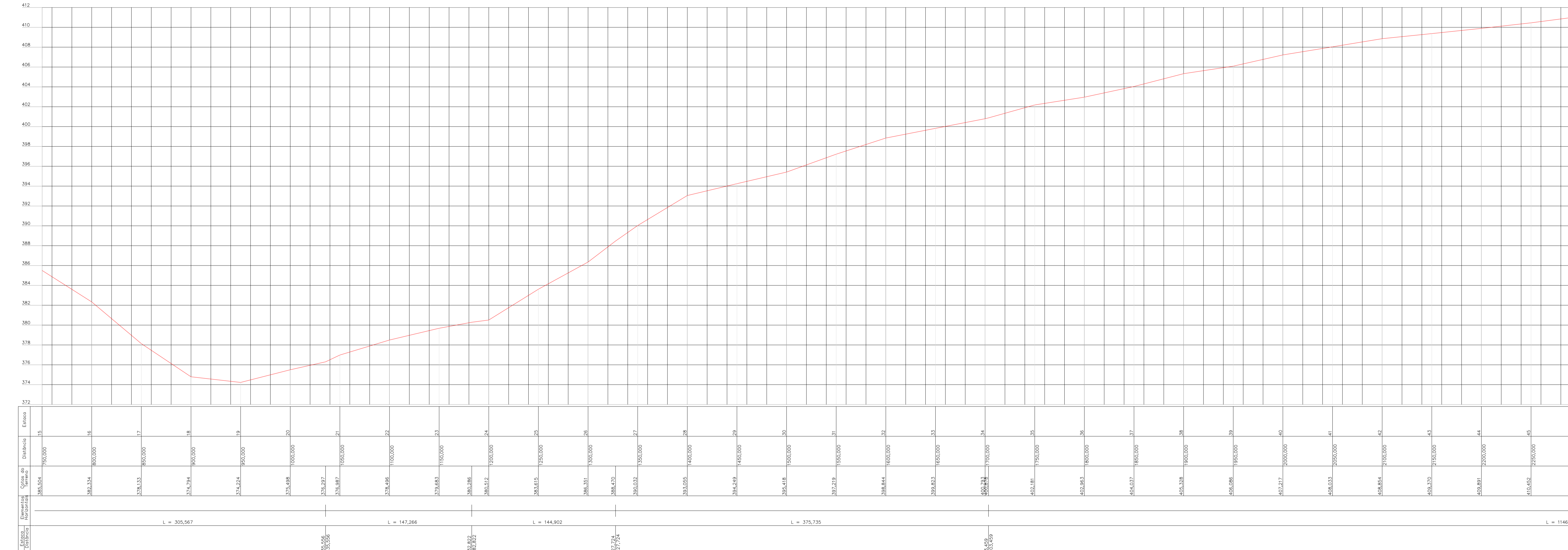
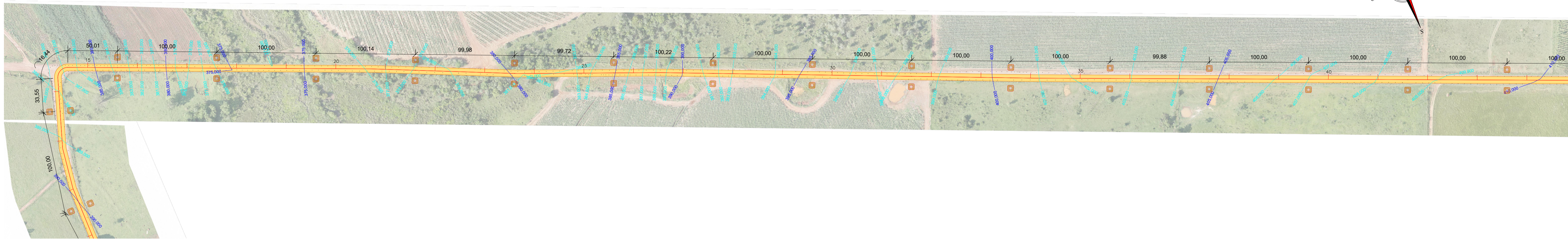


DETALHE DAS CAIXAS DE CAPTAÇÃO
esc.: 1:100



APROVADO

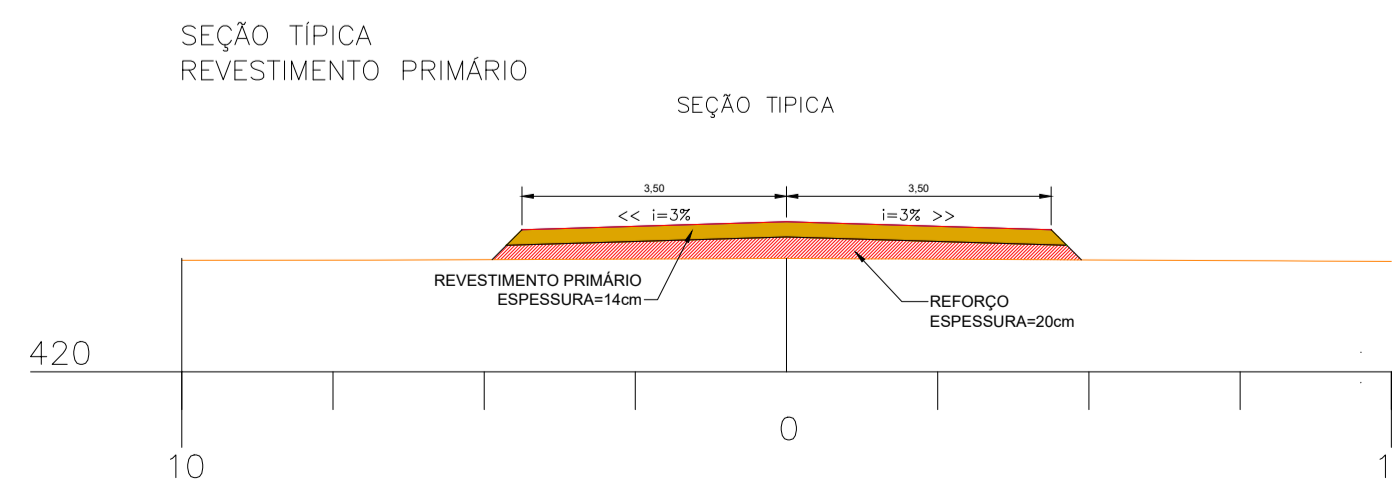
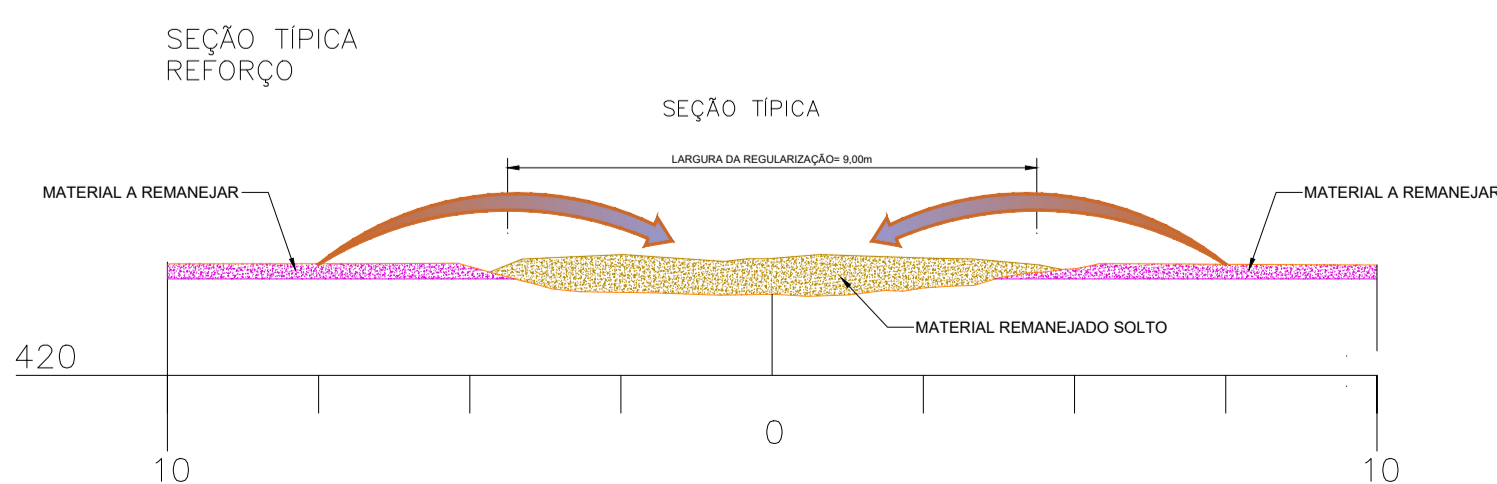
<p>TÍTULO RECUPERAÇÃO DE ESTRADAS VICINAIS PROJETO DE CASCALHAMENTO</p>			
<p>Proprietário PREFEITURA MUNICIPAL DE VICENTINA CNPJ 24.644.502/0001-13</p>		<p>Autoria de projeto RENAN AIALA DE BRITO Engenheiro Civil CREA-MS 62.037-D</p>	
<p>Conteúdo LAYOUT DA ESTRADA E PERFIL LONGITUDINAL LINHA DA HERMOSA</p>			<p>Local Linha da Hermosa Zona rural do município de Vicentina/MS.</p>
<p>Prancha 01/03</p>			
<p>data: OUT/2023</p>	<p>desenho:</p>	<p>revisão:</p>	<p>escala: indicadas</p>



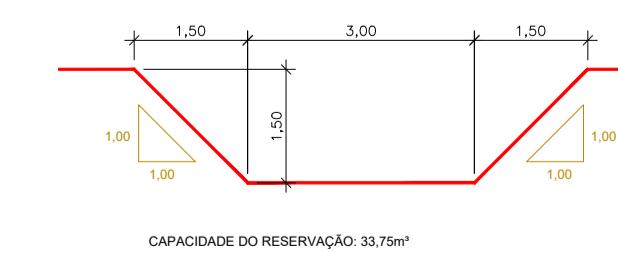
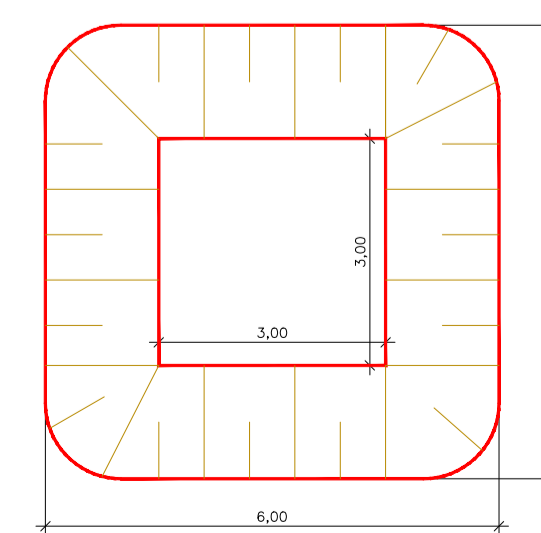
PERFIL LONGITUDINAL
esc.: V.: 1:200 - H.: 1:2000

NOTAS

- * ESTAQUEAMENTO ESTA A CADA 50 METROS.
- * DMT FORNECIDO PELO CONTRATANTE
- * AS MEDIDAS ESTÃO EM METROS

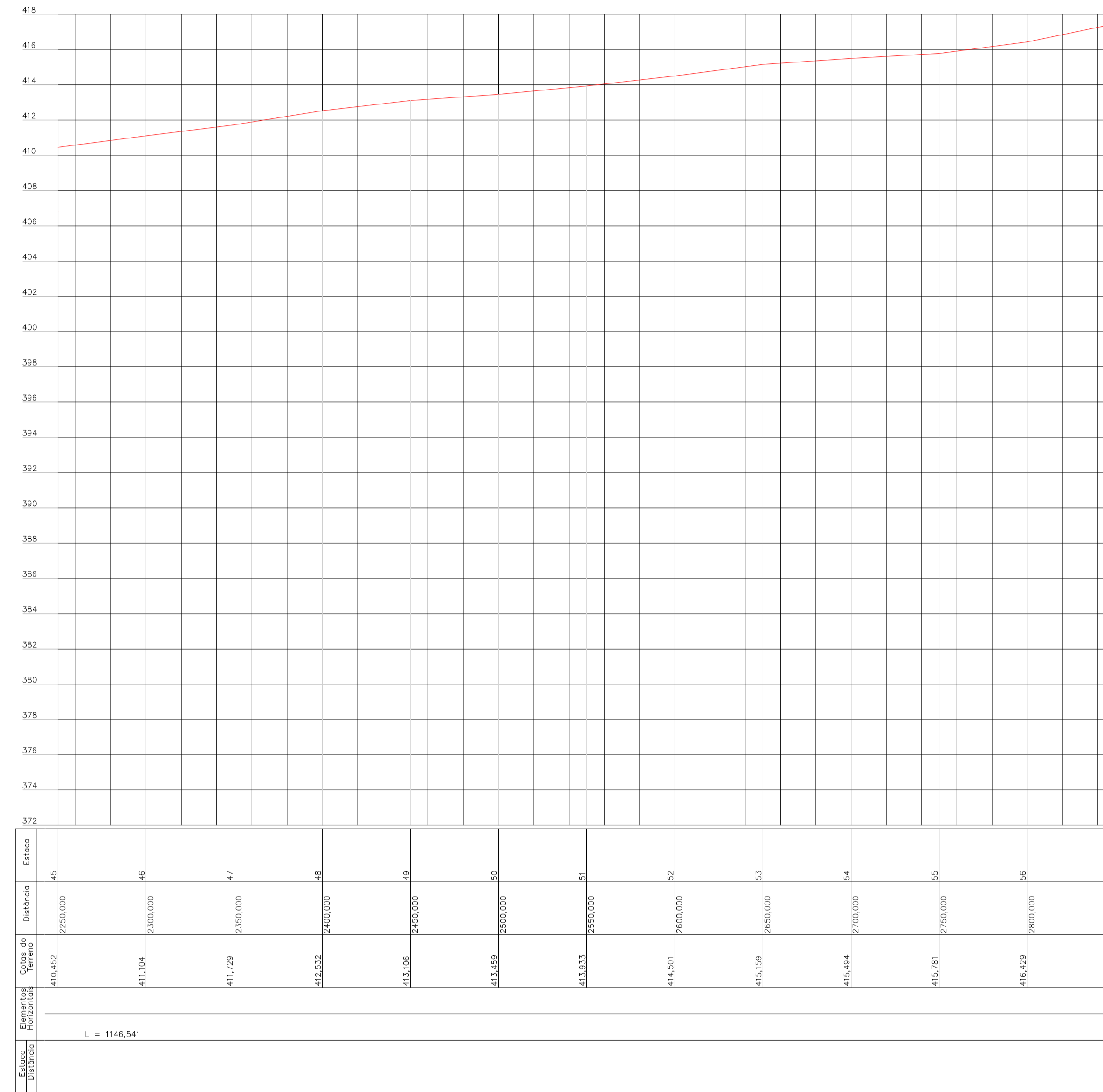
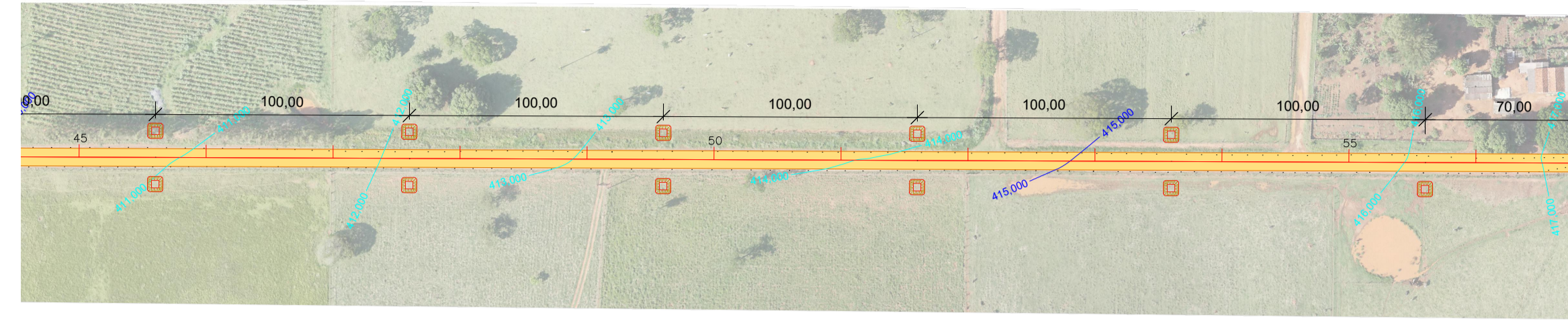



DETALHE DAS CAIXAS DE CAPTAÇÃO
esc.: 1:100



APPROVADO

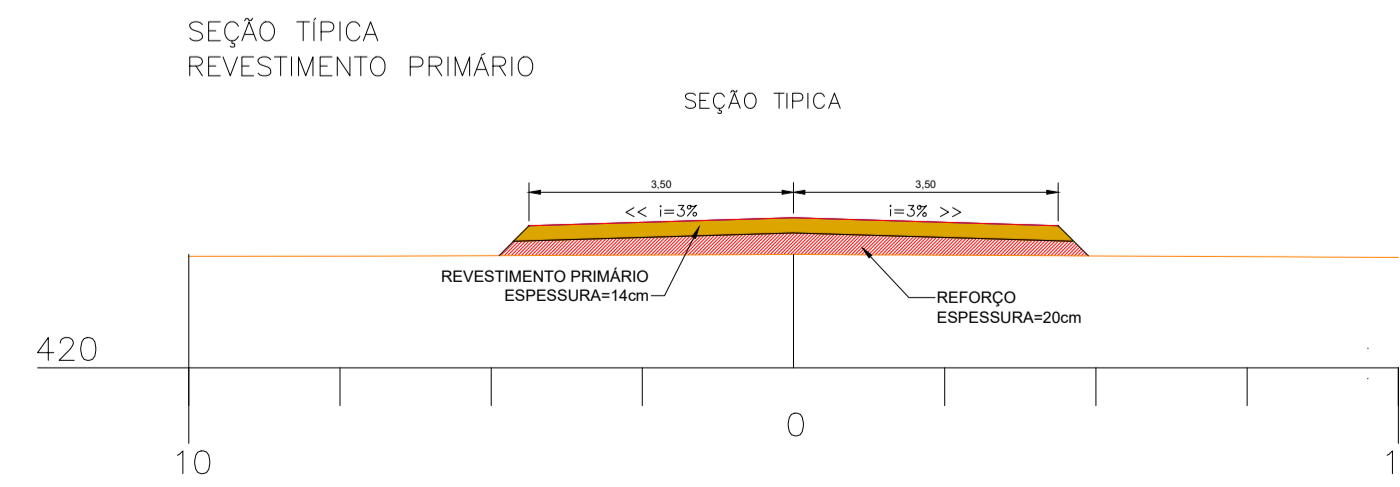
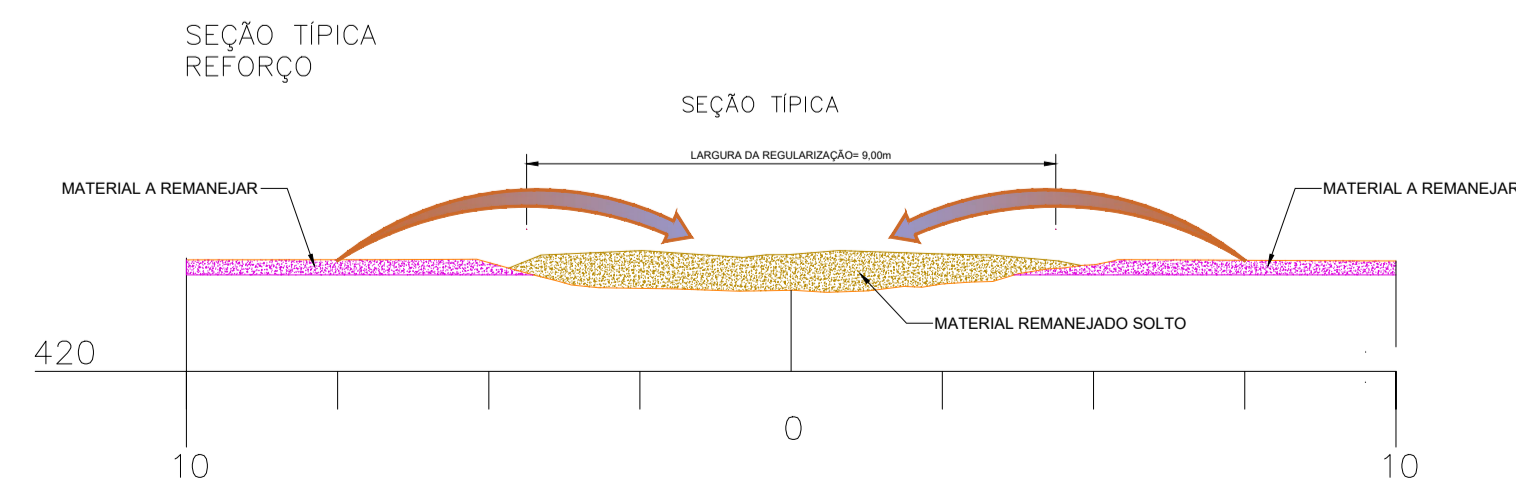
TÍTULO			
RECUPERAÇÃO DE ESTRADAS VICINAIS PROJETO DE CASCALHAMENTO			
Proprietário		Autoria de projeto	
 PREFEITURA MUNICIPAL DE VICENTINA CNPJ 24.644.502/0001-13		 RENAN AIALA DE BRITO Engenheiro Civil CREA-MS 62.037-D	
Conteúdo		Local	Prancha
LAYOUT DA ESTRADA E PERFIL LONGITUDINAL LINHA DA HERMOSA		Linha da Hermosa Zona rural do município de Vicentina/MS.	02/03
data:	desenho:	revisão:	escala:
OCT/2023			indicadas



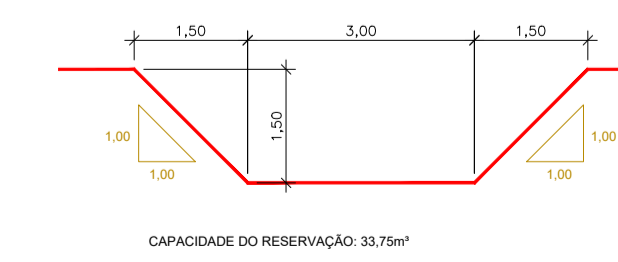
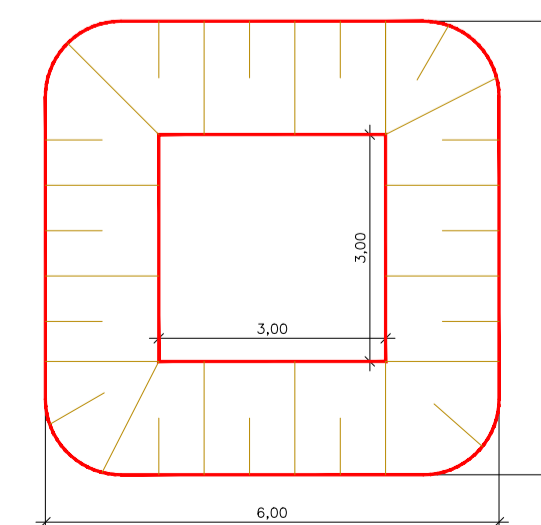
PERFIL LONGITUDINAL
esc.: V.: 1:200 - H.: 1:2000

NOTAS

- * ESTAQUEAMENTO ESTA A CADA 50 METROS.
- * DMT FORNECIDO PELO CONTRATANTE
- * AS MEDIDAS ESTÃO EM METROS



DETALHE DAS CAIXAS DE CAPTAÇÃO
esc.: 1:100



APROVADO

TÍTULO			
RECUPERAÇÃO DE ESTRADAS VICINAIS PROJETO DE CASCALHAMENTO			
Proprietário	Autoria de projeto		
PREFEITURA MUNICIPAL DE VICENTINA CNPJ 24.644.502/0001-13	RENAN AIALA DE BRITO Engenheiro Civil CREA-MS 62.037-D		
Conteúdo	Local	Prancha	
LAYOUT DA ESTRADA E PERFIL LONGITUDINAL LINHA DA HERMOSA	Linha da Hermosa Zona rural do município de Vicentina/MS.	03/03	
data: OUT/2023	desenho:	revisão:	escala: indicadas